



Liberté • Égalité • Fraternité
RÉPUBLIQUE FRANÇAISE

GARD

RECUEIL DES ACTES
ADMINISTRATIFS
N°30-2019-020

PUBLIÉ LE 30 JANVIER 2019

Sommaire

DREAL OCCITANIE

30-2018-11-23-011 - APGard 23-11-18 domanialité RN106 (90 pages)

Page 3

DREAL OCCITANIE

30-2018-11-23-011

APGard 23-11-18 domanialité RN106

Arrêté relatif aux opérations de domanialité RN 106 (Gard) de St Hilaire de Brethmas à La Calmette



Liberté • Égalité • Fraternité

RÉPUBLIQUE FRANÇAISE

PRÉFET DU GARD

Direction Régionale de l'Environnement,
de l'Aménagement et du Logement
De la région Occitanie

ARRÊTÉ PRÉFECTORAL N° :
relatif aux opérations de domanialité de la Route Nationale 106
dans le département du Gard

Suite à la réalisation des travaux d'aménagement à 2 × 2 voies de la RN 106 entre Alès et La Calmette (du PR 40+000 au PR 11+980), portant délimitation du domaine public sur les communes de Saint-Hilaire-de-Brethmas, Vézénobres, Ners, Boucoiran-et-Nozières, Sauzet, Saint-Geniès-de-Malgoirès, La Rouvière et La Calmette.

LE PREFET DU GARD
Chevalier de l'Ordre National du Mérite
Chevalier de la Légion d'Honneur

- VU le code du domaine de l'État ;
- VU le code général de la propriété des personnes publiques ;
- VU le code de la voirie routière ;
- VU le décret n° 2005-1499 du 5 décembre 2005 relatif à la consistance du réseau routier national ;
- VU l'instruction technique relative aux modalités d'élaboration des opérations d'investissement et de gestion sur le réseau routier national du 12 septembre 2017 et tous les textes qui la modifient ;
- VU le décret du 3 mai 1995 déclarant d'utilité publique les travaux de construction à 2 × 2 voies avec carrefours dénivelés de la RN 106 entre Alès (PR 40+000) et Boucoiran (PR 25+040) ;
- VU le décret du 2 avril 1999 déclarant d'utilité publique les travaux d'aménagement de la RN 106 à 2 × 2 voies entre Boucoiran-et-Nozières et la DR 926 au nord de Nîmes ;
- VU le décret du 17 décembre 2015 portant nomination de Monsieur Didier Lauga en qualité de préfet du Gard ;
- VU l'arrêté du 1^{er} janvier 2016 nommant Monsieur Didier Kruger, directeur régional de l'environnement, de l'aménagement et du logement de la région Occitanie ;

CONSIDÉRANT l'achèvement début 2008 des travaux d'aménagement de la Route Nationale 106 jusqu'à l'échangeur de La Calmette et la mise en service en octobre 2011 du contournement de La Calmette, jusqu'au carrefour de la RD 114 ;

Sur proposition de Monsieur le directeur régional de l'environnement,
de l'aménagement et du logement de la région Occitanie

ARRÊTE

- ARTICLE 1 : La délimitation des emprises du domaine public de la Route Nationale n° 106, communes de Saint-Hilaire-de-Brethmas, Vézénobres, Ners, Boucoiran-et-Nozières, Sauzet, Saint-Geniès-de-Malgoirès, La Rouvière et La Calmette est approuvée, telle qu'elle est définie par un trait rouge figurée aux quinze plans de délimitation annexés au présent arrêté.
- ARTICLE 2 : Les terrains situés en dehors de l'emprise de la RN 106, telle qu'approuvée à l'article 1 sont répartis comme suit :
1. les terrains déclassés du domaine public routier national transférés dans le domaine public routier communal sont figurés quadrillés en bleu sur les plans de délimitation ci-annexés ;
 2. les terrains déclassés du domaine public routier national transférés dans le domaine public routier départemental sont figurés quadrillés en vert sur les plans de délimitation ci-annexés ;
 3. les terrains provenant d'une extraction du domaine public routier national, reclassés dans le domaine privé de l'État et remis au service de France Domaine pour être aliénés sont figurés quadrillés en jaune sur les plans de délimitation ci-annexés ;
 4. les terrains déclassés du domaine public routier national, reclassés dans le domaine privé de l'État et remis au service de France Domaine pour être aliénés sont figurés rayés en rouge sur les plans de délimitation ci-annexés ;
- ARTICLE 3 : Les terrains reconnus inutiles à l'exploitation du domaine public routier national, déclassés et transférés dans le domaine privé de l'État pour être aliénés (quadrillés jaune et rayés rouge sur les plans de délimitation) sont identifiés sur les états parcellaires, par commune, annexés au présent arrêté.
- ARTICLE 4 : Le transfert de propriété du domaine public routier de l'État aux collectivités telles qu'identifiées aux articles 1 à 3 du présent arrêté, prend effet à la date de signature du présent arrêté.
- ARTICLE 5 :
- Monsieur le Directeur Régional de l'Environnement, de l'Aménagement et du Logement de la région Occitanie ;
 - Monsieur le Directeur Interdépartemental des Routes Méditerranée ;
 - Monsieur le Directeur Départemental des Finances Publiques du Gard ;
 - Madame et Messieurs les Maires des communes de Saint- Hilaire-de-Brethmas, Vézénobres, Ners, Boucoiran-et-Nozières, Sauzet, Saint-Geniès-de-Malgoirès, La Rouvière et La Calmette ;
 - Monsieur le Président du Conseil Départemental du Gard ;
- sont chargés, chacun en ce qui le concerne, de l'exécution du présent arrêté auquel sont annexés quinze plans de délimitation et états parcellaires et qui sera publié au recueil des actes administratifs de la préfecture du Gard.

Fait à Nîmes, le 23 NOV. 2018

Pour le Préfet,
le secrétaire général

François LALANNE

Département du Gard



DIRECTION REGIONALE DE L'ENVIRONNEMENT,
DE L'AMENAGEMENT ET DU LOGEMENT

RN 106 - Alès / La Calmette

Commune de
SAINT HILAIRE DE BRETHMAS

Pour le Préfet,
le secrétaire général

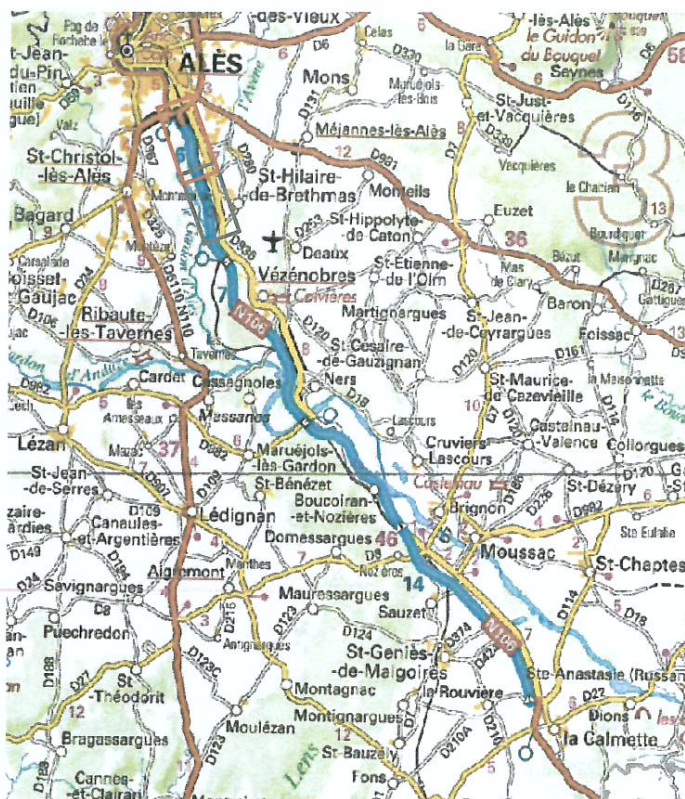
François LALANNE

État avant Division				État après Division				N° DA	
Section	Lieu-dit	Numéro	Contenance	Propriétaire	Emprise DP		Hors Emprise DP		
					N°	Superficie	Type DP	N°	Superficie
CD	Bas Pres Ouest	79	6a 76ca	ETAT	1	6a 76ca	Etat		
		3	13a 62ca		2	13a 62ca	Etat		
		75	2a 90ca		3	2a 90ca	Etat		
		76	29ca		4	29ca	Etat		
		4	31a 71ca		5	31a 71ca	Etat		
		78	13a 28ca					78	13a 28ca
		77	6a 62ca					77	6a 62ca
		DP			C1	72ca	Commune		
						4ha 06a 33ca	Etat		
BA	La Legue Nord	1	8a 98ca	ETAT	D1	8a 98ca	CG 30		
BX	La Legue Nord / La Legue	DP		ETAT	C2	70a 53ca	Commune		
					C3	1ha 55a 06ca	Commune		
BW	Camfressin / Les Treilles	12	12a 67ca	ETAT	C4	81a 42ca	Commune		
		8	1a 24ca						
		DP				C5	66a 35ca	Commune	121
BK	Malagratte	15	1a 54ca	ETAT				15	1a 54ca
		17	1265ca					17	79ca
		26	45ca					26	45ca
BO	Le Pailleras	67	8a 15ca	ETAT				67	8a 15ca
BV	Saut / Jusclades / Les Camboun	DP		ETAT	C6	24a 42ca	Commune		
					C7	46a 55ca	Commune	154	15a 16ca
BT	Les Camboun	129	2a 06ca	ETAT	C8	5a 38ca	Commune		
					D2	8a 98ca	CG 30		

PLAN DE DELIMITATION DU DOMAINE PUBLIC

Propriété de l'ETAT

Route Nationale n°106




ECHELLE : 1/2000

Indice	Date	Nature des modifications	Dessinateur	Validation
A	15/03/10	Origine	S. ANDRES	JY. MAS
B	28/06/12	Limite DP/Gestion	A. DELETRAIN	S. ANDRES
C	14/02/2013	Modification limite DP/Gestion	A. DELETRAIN	S. ANDRES
D	21/10/2013	Modification limite DP/Gestion	S. ANDRES	JY. MAS
E	23/12/2013	Modification limite DP/Gestion	S. ANDRES	JY. MAS
F	21/01/2015	Impression avec limite DP/Gestion DIR	S. ANDRES	JY. MAS
G	15/01/2016	Mise à jour des références cadastrales après DMPC	L. PIETRERA	JY. MAS



PARALLELE 45
Société de Géomètres-Experts Associés
65, Avenue de la Côte d'Argent
33680 LACANAU
TEL: 05.56.03.50.99
FAX: 05.56.03.57.41

PLAN ETABLI
A : LACANAU
DOSSIER : 091107A
FICHIER : 091107A-DP.dwg

Pour le Préfet,
le secrétaire général

François LALANNE

PLAN DE DELIMITATION DU DOMAINE PUBLIC


Propriété de l'ETAT

Route Nationale n°106



ECHELLE : 1/2000


Indice	Date	Nature des modifications	Dessinateur	Validation
A	15/03/10	Origine	S. ANDRES	JY. MAS
B	28/06/12	Limite DP/Gestion	A. DELETRAIN	S. ANDRES
C	14/02/2013	Modification limite DP/Gestion	A. DELETRAIN	S. ANDRES
D	21/10/2013	Modification limite DP/Gestion	S. ANDRES	JY. MAS
E	23/12/2013	Modification limite DP/Gestion	S. ANDRES	JY. MAS
F	21/01/2015	Impression avec limite DP/Gestion DIR	S. ANDRES	JY. MAS
G	15/01/2016	Mise à jour des références cadastrales après DMPC	L. PIETRERA	JY. MAS



Géomètres-Experts Associés

PARALLELE 45
 Société de Géomètres-Experts Associés
 65, Avenue de la Côte d'Argent
 33680 LACANAU
 TEL: 05.56.03.50.99
 FAX: 05.56.03.57.41

PLAN ETABLI
 A : LACANAU
 DOSSIER : 091107A
 FICHIER : 091107A-DP.dwg

Pour le Préfet,
 le secrétaire général

François LALANNE

Département du Gard



DIRECTION REGIONALE DE L'ENVIRONNEMENT,
DE L'AMENAGEMENT ET DU LOGEMENT

RN 106 - Alès / La Calmette

Commune de
VEZENOBRES

Pour le Préfet,
le secrétaire général

François LALANNE

État avant Division				État après Division				N° DA		
Section	Lieu-dit	Numéro	Contenance	Propriétaire	Emprise DP		Hors Emprise DP			
					N°	Type DP	N°	Superficie		
AC	Cheval Vert / Fenouillette / La Font Brunel	60	47a70ca	ETAT	131	Etat	132	27a 59ca	1043Y	
		95	6a15ca					95	6a15ca	
		DP							133	3a79ca
AH	Puech-Cal	DP		ETAT	C5	Etat				
AI	Puech-Cal / Combe de Charry	6	23a53ca	ETAT	7	Etat	6	23a53ca		
		5	36a34ca		C6	Commune				
		DP								
AK	Camp Graven / Saint Jean	DP		ETAT	C7	Commune	179	12a82ca	1047F	
					C8	Etat	175	2a65ca		
					C9	Commune	176	5a91ca	1046K	
AM	Roquefort	DP		ETAT		Etat	177	5a64ca		
						Commune	178	11a10ca		
AX	La Cabane	DP		ETAT	C10	Commune				
					C11	Etat	134	1a61ca	1037M	
AL	La Cabane / Claux de l'Espagnol	DP		ETAT	C12	Commune	95	3a17ca	1038H	
		88	6a00ca					96	6a27ca	
		89	12a84ca							

Section	Lieu-dit	Numéro	Contenance	Propriétaire	État après Division				N° DA	
					Emprise DP		Hors Emprise DP			
					N°	Superficie	Type DP	N°	Superficie	
AY	Bercaude / Le Fraysse	DP	6a39ca	ETAT	C13	40a68ca	Commune	8	6a39ca	1039D
					C14	8a73ca	Commune			
						2ha47a26ca	Etat			
						53a44ca	Etat			
AZ	Claux de l'Espagnol	DP		ETAT						1039D
AV	Caron	DP		ETAT	C15	3a62ca	Commune			1039D
ba	LE Fraysse / Les Bousignes / Mas Audibal / Mont Cavala / La Barquette	DP		ETAT						1039D
BD	La Berlaude	DP	46a57ca	ETAT						1036S

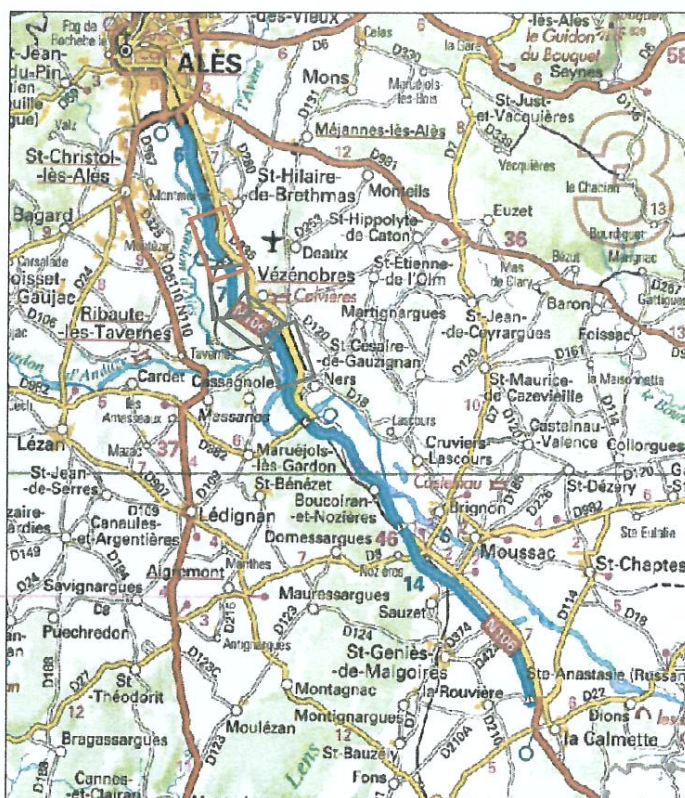
15/02/2016

2 / 2

PLAN DE DELIMITATION DU DOMAINE PUBLIC

Propriété de l'ETAT

Route Nationale n°106



ECHELLE : 1/2000

Indice	Date	Nature des modifications	Dessinateur	Validation
A	15/03/10	Origine	S. ANDRES	JY. MAS
B	28/06/12	Limite DP/Gestion	A. DELETRAIN	S. ANDRES
C	14/02/2013	Modification limite DP/Gestion	A. DELETRAIN	S. ANDRES
D	21/10/2013	Modification limite DP/Gestion	S. ANDRES	JY. MAS
E	23/12/2013	Modification limite DP/Gestion	S. ANDRES	JY. MAS
F	15/01/2016	Mise à jour des références cadastrales après DMPC	L. PIETRERA	JY. MAS



PARALLELE 45

Société de Géomètres-Experts Associés

65, Avenue de la Côte d'Argent

33680 LACANAU

TEL: 05.56.03.50.99

FAX: 05.56.03.57.41

PLAN ETABLI

A : LACANAU

DOSSIER : 091107A

FICHIER : 091107A-DP.dwg

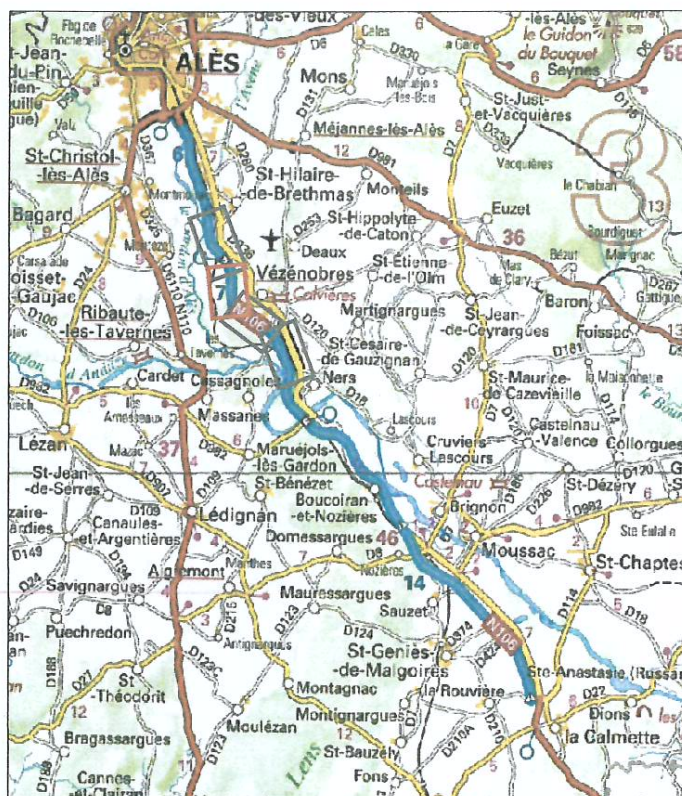
Pour le Préfet,
le secrétaire général

François LALANNE

PLAN DE DELIMITATION DU DOMAINE PUBLIC

Propriété de l'ETAT

Route Nationale n°106




ECHELLE : 1/2000

Indice	Date	Nature des modifications	Dessinateur	Validation
A	15/03/10	Origine	S. ANDRES	JY. MAS
B	28/06/12	Limite DP/Gestion	A. DELETRAIN	S. ANDRES
C	14/02/2013	Modification limite DP/Gestion	A. DELETRAIN	S. ANDRES
D	21/10/2013	Modification limite DP/Gestion	S. ANDRES	JY. MAS
E	23/12/2013	Modification limite DP/Gestion	S. ANDRES	JY. MAS
F	15/01/2016	Mise à jour des références cadastrales après DMPC	L. PIETRERA	JY. MAS



PARALLELE 45
 Société de Géomètres-Experts Associés
 65, Avenue de la Côte d'Argent
 33680 LACANAU
 TEL: 05.56.03.50.99
 FAX: 05.56.03.57.41

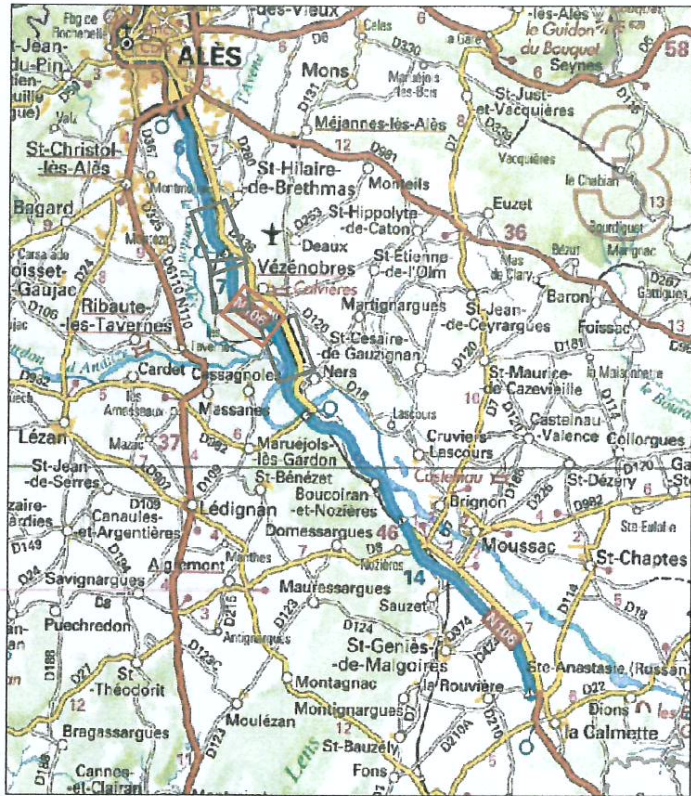
PLAN ETABLI
 A : LACANAU
 DOSSIER : 091107A
 FICHER : 091107A-DP.dwg

Pour le Préfet,
 le secrétaire général

François LALANNE

PLAN DE DELIMITATION DU DOMAINE PUBLIC

Propriété de l'ETAT

Route Nationale n°106



ECHELLE : 1/2000

Indice	Date	Nature des modifications	Dessinateur	Validation
A	15/03/10	Origine	S. ANDRES	JY. MAS
B	28/06/12	Limite DP/Gestion	A. DELETRAIN	S. ANDRES
C	14/02/2013	Modification limite DP/Gestion	A. DELETRAIN	S. ANDRES
D	21/10/2013	Modification limite DP/Gestion	S. ANDRES	JY. MAS
E	23/12/2013	Modification limite DP/Gestion	S. ANDRES	JY. MAS
F	15/01/2016	Mise à jour des références cadastrales après DMPC	L. PIETRERA	JY. MAS



PARALLELE 45

Société de Géomètres-Experts Associés

65, Avenue de la Côte d'Argent

33680 LACANAU

TEL: 05.56.03.50.99

FAX: 05.56.03.57.41

Géomètres-Experts Associés

PLAN ETABLI

A : LACANAU

DOSSIER : 091107A

FICHER : 091107A-DP.dwg

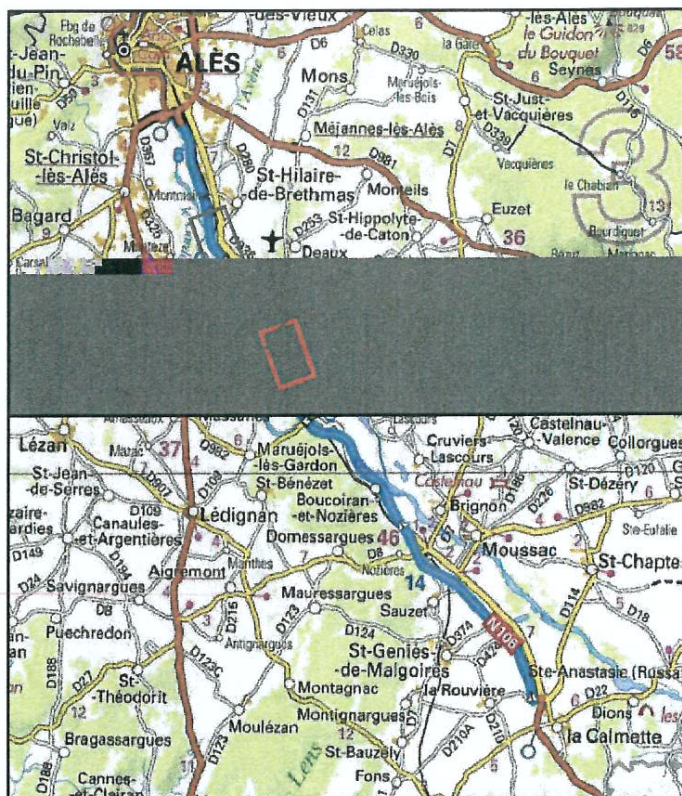
Pour le Préfet,
le secrétaire général

François LALANNE

PLAN DE DELIMITATION DU DOMAINE PUBLIC

Propriété de l'ETAT

Route Nationale n°106



ECHELLE : 1/2000

Indice	Date	Nature des modifications	Dessinateur	Validation
A	15/03/10	Origine	S. ANDRES	JY. MAS
B	28/06/12	Limite DP/Gestion	A. DELETRAIN	S. ANDRES
C	14/02/2013	Modification limite DP/Gestion	A. DELETRAIN	S. ANDRES
D	21/10/2013	Modification limite DP/Gestion	S. ANDRES	JY. MAS
E	26/12/2013	Modification limite DP/Gestion	S. ANDRES	JY. MAS
F	15/01/2016	Mise à jour des références cadastrales après DMPC	L. PIETRERA	JY. MAS



PARALLELE 45
Société de Géomètres-Experts Associés
65, Avenue de la Côte d'Argent
33680 LACANAU
TEL: 05.56.03.50.99
FAX: 05.56.03.57.41

Géomètres-Experts Associés

PLAN ETABLI
A : LACANAU

DOSSIER : 091107A
FICHIER : 091107A-DP.dwg

Pour le Préfet,
le secrétaire général

François LALANNE

Département du Gard



DIRECTION REGIONALE DE L'ENVIRONNEMENT,
DE L'AMENAGEMENT ET DU LOGEMENT

RN 106 - Alès / La Calmette

Commune de
NERS

Pour le Préfet,
le secrétaire général

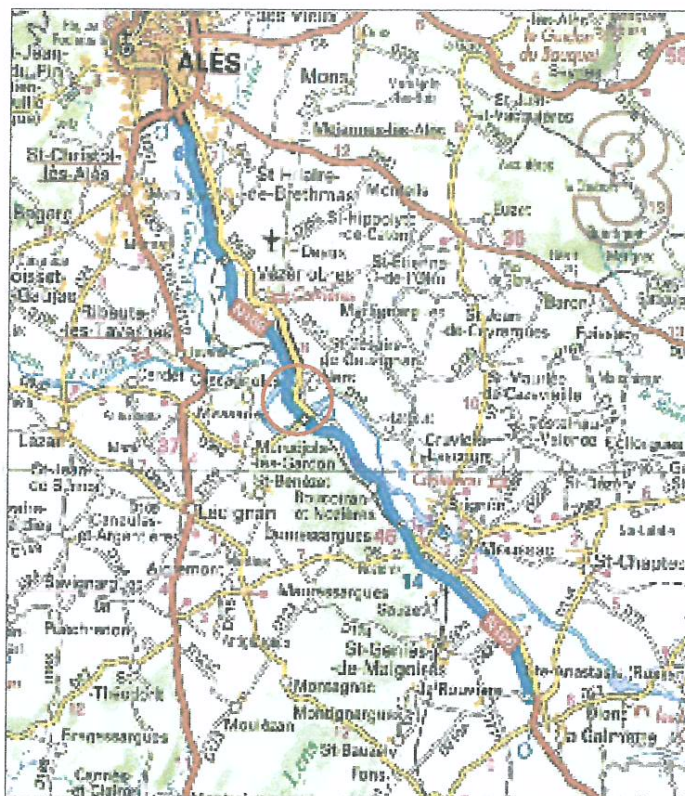
François LALANNE

État avant Division				État après Division				N° DA		
Section	Lieu-dit	Numéro	Contenance	Propriétaire	Emprise DP		Hors Emprise DP			
					N°	Superficie	Type DP	N°	Superficie	
C	Trasloupies / Serre des Agorais / Les Combettes / La Pompe / Le Sous Mas	17	6a 50ca	ETAT	13	6a 76ca	Etat			
		1057	6a 43ca		1242	3a 42ca	Etat	1243	3a 62ca	
		1053	7a 03ca		1240	5a 31ca	Etat	1241	2a 48ca	451V
		1019	20ca		16	20ca	Etat			
		1055	3a 88ca		17	3a 88ca	Etat			
		1056	4a 48ca		18	4a 48ca	Etat			
		1064	15a 29ca				Etat			
		1066	1a 62ca				Etat			
		1068	1a 33ca				Etat			
		1074	8a 61ca				Etat			
		1092	1a 87ca				Etat			
		1116	2a 50ca				Etat			
		1125	3a 50ca				Etat			
		1128	7a 87ca				Etat			
		1135	82ca				Etat			
		1133	34ca				Etat			
		1137	3a 70ca				Etat			
		1139	10a 30ca				Etat			
		1145	12a 65ca				Etat			
		731	14a 80ca				Etat			
	DP									
					C1	40a 45ca	Commune			
					C2	5a 01ca	Commune			
					D1	93a 24ca	CG 30			
					C3	5a 52ca	Commune			
					C4	71a 64ca	Commune			
					C5	22a 27ca	Commune			
						11ha 64a 09ca	Etat			

PLAN DE DELIMITATION DU DOMAINE PUBLIC

Propriété de l'ETAT

Route Nationale n°106



ECHELLE : 1/2000

Indice	Date	Nature des modifications	Dessinateur	Validation
A	15/03/10	Origine	S. ANDRES	JY. MAS
B	28/06/12	Limite DP/Gestion	A. DELETRAIN	S. ANDRES
C	14/02/2013	Modification limite DP/Gestion	A. DELETRAIN	S. ANDRES
D	21/10/2013	Modification limite DP/Gestion	S. ANDRES	JY. MAS
E	29/10/2013	Modification limite DP/Gestion	S. ANDRES	JY. MAS
F	26/12/2013	Modification limite DP/Gestion	S. ANDRES	JY. MAS
G	15/01/2016	Mise à jour des références cadastrales après DMPC	L. PIETRERA	JY. MAS



PARALLELE 45

Société de Géomètres-Experts Associés

65, Avenue de la Côte d'Argent

33680 LACANAU

TEL: 05.56.03.50.99

FAX: 05.56.03.57.41

PLAN ETABLI

A : LACANAU

DOSSIER : 091107A

FICHER : 091107A-DP.dwg

Pour le Préfet,
le secrétaire général

François LALANNE

Département du Gard



DIRECTION REGIONALE DE L'ENVIRONNEMENT,
DE L'AMENAGEMENT ET DU LOGEMENT

RN 106 - Alès / La Calmette

Commune de
BOUCOIRAN ET NOZIERES

Pour le Préfet,
le secrétaire général

François **LALANNE**

État avant Division				État après Division				N° DA	
Section	Lieu-dit	Numéro	Contenance	Propriétaire	Emprise DP		Hors Emprise DP		
					N°	Superficie	Type DP	N°	Superficie
B6	La Rouveyrasse	1532	14a 06ca	ETAT	1532 (D1)	14a 06ca	CG 30		
		DP			D1	53a 36ca	CG 30	1765	38a 69ca
					D2	1ha 24a 70ca	CG 30	1766	1a 10ca
					C1	1ha 92a 01ca	Commune	1767	15ca
					D3	32a 41ca	CG 30		
			11ha 50a 51ca	Etat					
B5	Plan de Laval	1539	3a 47ca	ETAT	19	20ca	Etat		
					1539b (C2)	3a 27ca	Commune		
		1544	31a 83ca		20	15a 69ca	Etat		
					1544b (C2)	1a 14ca	Commune		
		1540	87ca		1540 (C2)	87ca	Commune		
		1546	2a 61ca		21	70ca	Etat		
					1546b (C2)	1a 91ca	Commune		
		314	11ca		22	87ca	Etat		
		1542	8a 08ca		23	6a 24ca	Etat		
					1542b (C2)	1a 84ca	Commune		
		301	30ca		24	30ca	Etat		
		1553	29a 68ca					1553	29a 68ca
		1551	4a 65ca					1551	4a 65ca
		1555	8a 35ca					1555	8a 35ca
		1316	47ca		1316 (C2)	47ca	Commune		
1314	6a 75ca	1314 (C2)	6a 75ca	Commune					
1313	5a 76ca	1313 (C2)	5a 76ca	Commune					
1096	4a 50ca	1096 (C2)	4a 50ca	Commune					
1204	1a 24ca	25	1a 24ca	Etat					

Etat avant Division				Etat après Division				N° DA	
Section	Lieu-dit	Numéro	Contenance	Propriétaire	Emprise DP		Hors Emprise DP		
					N°	Superficie	Type DP	N°	Superficie
B5	Plan de Lavol	DP		ETAT	C2	49a 52ca	Commune		
					D4	1ha 54a 05ca	CG 30		
					C3	36a 35ca	Commune		
					C4	2a 89ca	Commune		
						4ha 15a 03ca	Etoi		
B7	La Condomine	DP		ETAT	D5	2ha 84a 28ca	CG 30		
B4	La Baroque	DP		ETAT	C5	19a 02ca	Commune		
						59a 09ca	Etoi		
					24	3a 74ca	CG 30		
					1595b (C5)	53ca	Commune	1600	13a 52ca
								1604	81ca
B8	Les Plantades	DP		ETAT				1602	10a 28ca
								1606	44ca
								1734	8a 14ca
								1737	8a 14ca
								1738	8a 14ca
								1741	1a 79ca
								1741	1a 87ca
								1742	2a 04ca
								C6	42a 62ca
				3ha 28a 12ca	Etoi				

État avant Division				État après Division				N° DA			
Section	Lieu-dit	Numéro	Contenance	Propriétaire	Emprise DP		Hors Emprise DP				
					N°	Superficie	Type DP	N°	Superficie		
B9	La Clastre / Les Mattes	1655	6a 88ca	ETAT	1655 (D6)	6a 88ca	CG 30				
		1657	17a 95ca		1657 (D6)	17a 95ca	CG 30				
		1659	9a 28ca		1659 (C7)	9a 28ca	Commune				
		1661	11a 32ca		1661 (C7)	11a 32ca	Commune				
		1663	4a 90ca		1663 (C7)	4a 90ca	Commune				
		1308	1a 31ca		1308 (C8)	1a 31ca	Commune				
		1309	1a 38ca		1309 (C8)	1a 38ca	Commune				
		1509	20ca		1509 (C8)	20ca	Commune				
		1511	23ca		1511 (C8)	23ca	Commune				
		1311	93ca		1311 (C8)	93ca	Commune				
					D6	56a 82ca	D6	56a 82ca	CG 30		
					DP		C7	56a 09ca	Commune		
							C8	1a 81ca	Commune		

Section	Lieu-dit	Numéro	Contenance	Propriétaire	Etat avant Division					Etat après Division					N° DA							
					N°	Emprise DP		Type DP	N°	Hors Emprise DP												
						Superficie				Superficie												
B10	La Clostre / Les Mattes	1672	45a 98cd	EAT																		
		1407	16a 72cd							1672	45a 98cd											
		1413	14a 28cd							1407	16a 72cd											
		1689	2a 37cd							1413	14a 28cd											
		1419	8a 19cd							1689	2a 37cd											
		1691	1a 45cd							1419	8a 19cd											
		1403	1a 67cd							1691	1a 45cd											
		1677	9a 07cd							1403	1a 67cd											
		1409	3a 11cd							1677	9a 07cd											
		1678	13a 56cd							1409	3a 11cd											
		1416	1a 90cd							1678	13a 56cd											
1415	16a 60cd							1416 (C9)	1a 90cd	Commune												
1418	35a 54cd									Commune												
1412	10a 47cd									Commune												
1421	5a 99cd									Commune												
		DP																				

État avant Division			État après Division				N° DA			
Section	Lieu-dit	Numéro	Contenance	Propriétaire	Emprise DP			Hors Emprise DP		
					N°	Type DP	N°	Superficie		
B11	La Clastre / Les Mattes	1456	2a 83ca	ETAT			1456	2a 83ca		
		1453	2a 51ca			1453	2a 51ca			
		1450	5a 38ca			1450	5a 38ca			
		1436	3a 10ca			1436	3a 10ca			
		1454	7a 41ca			1454	7a 41ca			
		1451	8a 69ca			1451	8a 69ca			
		1458	20ca			1458 (C11)	20ca	Commune		
		1467	9a 53ca			1467 (C11)	9a 53ca	Commune		
		1465	58ca			1465 (C11)	58ca	Commune		
		1470	1a 68ca			1470 (C11)	1a 68ca	Commune		
		1471	7a 14ca			1471 (C11)	7a 14ca	Commune		
		1526	5a 54ca			1526 (C11)	5a 54ca	Commune		
		1525	12a 26ca			1525 (C11)	12a 26ca	Commune		
C2	La Parade	DP		ETAT	C11	Commune				
		DP			C12	Commune				
					1ha 21a 64ca	Etat				
					1ha 31a 75ca	Etat				

Etat avant Division				Etat après Division				N° DA	
Section	Lieu-dit	Numéro	Contenance	Emprise DP		Hors Emprise DP			
				N°	Superficie	Type DP	N°	Superficie	
C5	Les Aïes / La Lonne / Florquet	1198	92ca	1198 (C13)	92ca	Commune			
		1381	6a 85ca	25	6a 85ca	Ecti			
		1185	72ca	1480	49ca	Ecti	1481	19ca	
		1194	1a 04ca	1483	69ca	Ecti	1482	35ca	
		1199	2a 46ca	1485	1a 59ca	Ecti	1484	87ca	
		1204	90ca	1487	54ca	Ecti	1486	32ca	
		1205	5a 12ca	1489	3a 17ca	Ecti	1488	1a 95ca	
		1208	4a 04ca	1491	2a 39ca	Ecti	1490	1a 59ca	
		1211	6a 21ca	1493	3a 48ca	Ecti	1492	2a 69ca	
		1214	38a 08ca	1471	19a 16ca	Ecti	1470	16a 69ca	654K
		1219	26a 58ca	1473	9a 68ca	Ecti	1472	12a 17ca	
		1222	32a 60ca	1475	10a 10ca	Ecti	1474	15a 26ca	
		595	41a 25ca	1479	12a 60ca	Ecti	1478	22a 56ca	
		1228	1ha 64a 50ca	1477	42a 20ca	Ecti	1476	1ha 14a 51ca	
		1225	4a 69ca	1225 (C14)	6a 74ca	Commune			
1230	5a 62ca	38	4a 69ca	Commune					
1232	4a 14ca	1230 (C14)	2a 83ca	Ecti					
1234	18a 19ca	39	2a 79ca	Commune					
			4a 14ca	Ecti					
			18a 19ca	Ecti					
			40						

État avant Division				État après Division				N° DA	
Section	Lieu-dit	Numéro	Contenance	Propriétaire	Emprise DP		Hors Emprise DP		
					N°	Superficie	Type DP	N°	Superficie
C5	Les Aires / La Lomme / Floriguët	1184	8a 06ca	ETAT				1184	8a 06ca
		1193	1a 88ca				1193	1a 88ca	
		1180	1a 72ca				1180	1a 72ca	
		1187	3a 26ca				1187	3a 26ca	
		1196	3a 07ca				1196	3a 07ca	
		1201	6a 08ca				1201	6a 08ca	
		1202	1a 35ca				1202	1a 35ca	
		1207	4a 39ca				1207	4a 39ca	
		1210	2a 14ca				1210	2a 14ca	
		1213	3a 30ca				1213	3a 30ca	
		1216	9a 91ca				1216	9a 91ca	
		1218	8a 77ca				1218	8a 77ca	
		1227	9a 02ca				1227	9a 02ca	
		DP			C13	38a 70ca	Commune		
					C14	#REF!	Commune		
						2ha 19a 09ca	Etat		

Section	Lieu-dit	Numéro	Contenance	Propriétaire	Etat avant Division				Etat après Division				N° DA
					Emprise DP		Hors Emprise DP						
					N°	Superficie	Type DP	N°	Superficie				
C6	L'île / La Costanière	662	17a 26ca	E.I.A.T	1495	1a 86ca	Etoit	1494	13a 90ca	653P			
		663	6a 64ca		1497	54ca	Etoit	1496	6a 34ca				
		664	12a 97ca		1499	45ca	Etoit	1498	12a 68ca				
		1246	53a 01ca		1541	41a 58ca	Etoit	1540	11a 67ca				
		719	11a 71ca		1537	6a 17ca	Etoit	1536	5a 56ca				
		718	7a 21ca		1535	3a 59ca	Etoit	1534	3a 82ca				
		717	19a 36ca		1533	8a 43ca	Etoit	1532	11a 31ca				
		716	17a 80ca		1531	7a 12ca	Etoit	1530	10a 85ca				
		715	21a 55ca		1529	7a 31ca	Etoit	1528	14a 57ca				
		714	30a 31ca		1527	8a 48ca	Etoit	1526	22a 12ca				
		713	7a 49ca		1525	2a 15ca	Etoit	1524	5a 57ca				
		712	7a 47ca		1523	1a 89ca	Etoit	1522	5a 80ca				
		711	7a 24ca		1521	1a 61ca	Etoit	1520	5a 61ca				
		710	12a 59ca		1519	2a 53ca	Etoit	1518	10a 00ca				
709	16a 87ca	1517	3a 66ca	Etoit	1516	15a 90ca							
708	25a 95ca	1515	4a 11ca	Etoit	1514	15a 48ca							
707	9a 36ca	1513	3a 82ca	Commune	1512	6a 65ca							
706	16a 48ca	1511	1a 92ca	Etoit	1510	6a 65ca							
705	13a 44ca	1509	1a 00ca	Commune	1508	9a 32ca							
704	12a 07ca	1507	2a 67ca	Etoit	1506	9a 04ca							
			1a 45ca	Commune									
			2a 26ca	Etoit									
			1a 41ca	Commune									

État avant Division				État après Division				N° DA			
Section	Lieu-dit	Numéro	Contenance	Propriétaire	Emprise DP		Hors Emprise DP				
					N°	Superficie	Type DP	N°	Superficie		
C6	Lille / La Castanière	703	20a 16ca	ETAT	1505	3a 13ca 2a 51ca	Etat Commune	1504	14a 66ca		
		702	24a 22ca		1503	1a 67ca 4a 10ca	Etat Commune	1502	18a 39ca		
		701	18a 28ca		1501	60ca	Commune	1500	17a 60ca		
		1304	48a 21ca		1543	29a 08ca 9a 23ca	Etat Commune	1542	11a 18ca		
		762	3a 38ca		1538	2a 21ca 1a 07ca	Etat Commune	1539	10ca		
		1383	3a 29ca		1544	45ca 1a 26ca	Etat Commune	1545	1a 57ca		
		665	9a 72ca					665	9a 72ca		
		666	4a 51ca					666	4a 51ca		
		667	5a 11ca					667	5a 11ca		
		668	35a 21ca					668	35a 21ca		
		669	9a 13ca					669	9a 13ca		
		670	14a 64ca					670	14a 64ca		
		1244	5a 12ca					44	5a 12ca		
		1252	1a 40ca					1252 (C15)	1a 40ca	Commune	
		1260	1a 46ca					57	13ca	Etat	
		1255	6a 71ca					1260 (C15)	1a 33ca	Commune	
1263	10a 21ca				58	1a 75ca	Etat				
					1255 (C15)	4a 96ca	Commune				
					59	4a 01ca	Etat				
					1263 (C15)	6a 20ca	Commune				

Etat avant Division				Etat après Division				N° DA
Section	Lieu-dit	Numéro	Contenance	Propriétaire		Hors Emprise DP		
				N°	Superficie	Type DP	N°	Superficie
C6	Lille / La Castanière	1255	6a 25ca	60	2a 91ca	Etoi		
		1267	7a 59ca	1265 (C15)	3a 34ca	Commune		
				61	5a 04ca	Etoi		
		1269	2a 25ca	1267 (C15)	2a 55ca	Commune		
				62	2a 25ca	Etoi		
		1249	2a 55ca				1249	2a 55ca
		1251	9a 39ca				1251	9a 39ca
		1259	3a 51ca				1259	3a 51ca
		1254	4a 75ca				1254	4a 75ca
		1262	2a 91ca				1262	2a 91ca
		1257	5a 48ca				1257	5a 48ca
		1280	2a 12ca					
		1342	2a 29ca	1280 (C15)	2a 12ca	Commune		
				1342 (C15)	2a 29ca	Commune		
		700	25a 67ca				700	25a 67ca
		699	20a 78ca				699	20a 78ca
1290	99ca							
1292	97ca							
1294	5a 66ca							
1296	4a 43ca							
1298	9a 64ca							
1300	3a 28ca							
1302	5a 60ca							
1306	15a 28ca							
1285	22a 38ca							
760	7a 68ca							
761	11a 82ca							
				761 (C16)	40ca	Commune		

État avant Division				État après Division				N° DA			
Section	Lieu-dit	Numéro	Contenance	Propriétaire	Emprise DP		Hors Emprise DP				
					N°	Superficie	Type DP	N°	Superficie		
C6	L'île / La Castanière	1310	2a 29ca	ETAT	84	2a 29ca	Etat				
		1314	13a 95ca		85	13a 95ca	Etat				
		1318	13a 26ca		86	13a 26ca	Etat				
		1320	21a 92ca		87	18a 44ca	Etat				
					1320 [C16]	3a 48ca	Commune				
C8	La Teisserette / Pont Mazuel / Braune	DP			C15	2ha 06a 86ca	Commune				
					C16	#REF!	Commune				
					D7	30a 20ca	Commune				
						1ha 25a 90ca	Etat				
				955	79a 64ca		1457	36a 51ca	Etat	1456	43a 17ca
				953	32a 71ca		1455	20a 10ca	Etat	1454	12a 86ca
				952	1ha 03a 50ca		1469	79a 01ca	Etat	1468	24a 08ca
				951	32a 61ca		1467	31a 59ca	Etat	1466	1a 29ca
				950	57a 43ca		1464	7a 67ca	Etat	1463	32a 67ca
							1465	14a 33ca	Etat		
				1136	62a 30ca	ETAT	1459	17a 73ca	Etat		
								22a 01ca	CG 30	1458	19a 60ca
								3a 61ca	CG 30		
		909	1ha 22a 56ca		1462	54a 58ca	Etat	1460	16a 65ca		
								1461	52a 00ca		

Etat avant Division				Etat après Division				N° DA		
Section	Lieu-dit	Numéro	Contenance	Propriétaire						
				Emprise DP		Hors Emprise DP				
				N°	Superficie	Type DP	N°	Superficie		
C8	La Tesserette / Pont Mazuel / Braune	1385	64a 77ca	88	60a 14ca	Etoi				
		1425	1a 68ca	1385 (C17)	4a 63ca	Commune				
		1426	5a 38ca	1425 (C17)	1a 68ca	Commune				
		1423	13a 21ca	89	2a 15ca	Etoi				
		1421	4a 88ca	1426 (C17)	3a 23ca	Commune				
		1428	6a 00ca	90	10a 33ca	Etoi				
		1430	10a 12ca	1423 (C17)	2a 88ca	Commune				
		1432	77a 99ca	91	4a 18ca	Etoi				
				1421 (C17)	70ca	Commune				
				92	5a 21ca	Etoi				
				1428 (C17)	79ca	Commune				
				93	8a 69ca	Etoi				
				1430 (C17)	1a 43ca	Commune				
				94	67a 71ca	Etoi				
		1432 (C17)	10a 28ca	Commune						
		95	13a 59ca	Etoi						
		1392 (C17)	21a 25ca	Commune						
		1395 (D9)	6a 25ca	CG 30						
		1393	3a 08ca	Etoi						
		1391	15a 31ca	Etoi						
		1389	3a 39ca	Etoi						
		1387	3a 27ca	Etoi						
		1399	3a 17ca	Etoi						
		1397	12a 20ca							
		1401	29a 23ca	102	3a 79ca	Etoi				
				101	12a 20ca					
				100	3a 17ca					
				99	3a 27ca					
				98	3a 39ca					
				97	15a 31ca					
				96	3a 08ca					
				1401 (D8)	25a 44ca	CG 30				

État avant Division				État après Division				N° DA	
Section	Lieu-dit	Numéro	Contenance	Propriétaire	Emprise DP		Hors Emprise DP		
					N°	Superficie	Type DP	N°	Superficie
		1025	39a 31ca		104	20a 32ca	Etat		
		1027	11a 96ca		1025 (D8)	4a 16ca	CG 30		
		1026	42a 71ca		1025 (D9)	14a 83ca	CG 30		
		1403	3a 96ca		105	6a 47ca	Etat		
		1405	1a 49ca		1027 (D9)	5a 49ca	CG 30		
		1411	4a 27ca		106	15a 76ca	Etat		
		1413	4a 14ca		1026 (D9)	26a 95ca	CG 30		
		1415	11a 96ca	ETAT				1403	3a 96ca
C8	La Teisserette / Pont Mazuel / Braune	1407	6a 06ca		1411 (C18)	4a 27ca	Commune	1405	1a 49ca
		1409	41a 69ca		1413 (C18)	4a 14ca	Commune		
		949	77a 03ca		109	62ca	Etat		
		948	6a 65ca		110	1a 01ca	Etat		
		DP			1415 (C18)	10a 33ca	Commune		
					111	3a 96ca	Etat		
					1407 (C18)	2a 10ca	Commune		
					112	31a 89ca	Etat		
					1409 (C18)	9a 80ca	Commune		
					D8	#REF!	CG 30	949	77a 03ca
					D9	#REF!	CG 30	948	6a 65ca
					C18	3a 39ca	Commune		
						35a 39ca	Etat		

Etat avant Division				Etat après Division				N° DA	
Section	Lieu-dit	Numéro	Contenance	Emprise DP		Hors Emprise DP			
				N°	Superficie	Type DP	N°	Superficie	
D1	Pied de Braune	660 504 599 600 601 513 649 655 635	27a 24ca 48ca 6a 21ca 10a 72ca 11a 33ca 4a 64ca 65a 40ca 1a 35ca 3a 37ca	ETAT	794	8a 94ca	Etoi	795	22a 64ca
					797	62a 86ca	Etoi	796	56a 71ca
								798	1ha 41a 93ca
								662	68a 31ca
								664	1ha 69a 96ca
								663	2ha 58a 48ca
D4	La Gore	335 334 623 633 631	12a 44ca 6a 42ca 52ca 1a 54ca 9ca	ETAT	140	3a 89ca	Etoi	635	3a 37ca
					335 (D10)	2a 24ca	CG 30		
					335 (D11)	6a 31ca	CG 30		
					141	2a 51ca	Etoi		
					334 (D10)	5ca	CG 30		
					334 (D11)	3a 86ca	CG 30		
					623 (D10)	52ca	CG 30		
					633 (D10)	1a 54ca	CG 30		
					631 (D10)	9ca	CG 30		

Section	État avant Division				État après Division				N° DA	
	Lieu-dit	Numéro	Contenance	Propriétaire	Emprise DP		Hors Emprise DP			
					N°	Superficie	Type DP	N°		Superficie
D4	La Gare	352	19a 35ca	ETAT	755	7a 13ca	Etat	754	1a 32ca	659N
		307	18a 35ca		756	11a 91ca	756	11a 91ca		
		643	4a 53ca		742	1a 37ca	Etat	741	17a 15ca	
		646	6a 31ca		777	1a 28ca	Etat	778	3a 37ca	
		739	10a 80ca		780	1a 11ca	Etat	779	5a 03ca	
		315	15a 03ca		793	39ca	Etat	792	10a 41ca	
		647	2a 63ca		744	2a 89ca	Etat	743	11a 80ca	
		607	15a 13ca		782	57ca	Etat	781	2a 07ca	
		609	4a 07ca		761	14a 45ca	Etat	762	18ca	
		562	1ha 29a 32ca		763	2a 32ca	Etat	764	1a 87ca	
		651	1ha 38a 76ca		758	1ha 26a 25ca	Etat	757	43ca	
		650	4ha 86a 95ca		787	96a 68ca	Etat	759	87ca	
		615	40a 93ca		783	3ha 64a 30ca	Etat	760	71ca	
		617	41a 00ca		765	24a 57ca	Etat	788	42a 79ca	
		653	2ha 27a 24ca		767	22a 69ca	Etat	784	32a 74ca	
		621	3ha 10a 01ca		789	1ha 72a 51ca	Etat	785	10a 75ca	
		620	47a 64ca		772	1ha 34a 10ca	Etat	786	78a 86ca	
		337	77a 63ca		770	9a 70ca	Etat	766	16a 22ca	
					771	1ha 59a 68ca	Etat	768	18a 56ca	
					773	14a 91ca	Etat	790	51a 35ca	
		769	45a 40ca	Etat	791	2a 35ca				
		752	20a 34ca	Etat	774	1a 62ca				
				Etat	771	1ha 59a 68ca				
				Etat	773	14a 91ca				
				Etat	769	45a 40ca				
				Etat	751	16a 70ca				
				Etat	753	40a 72ca				

Section	Lieu-dit	Numéro	Contenance	Propriétaire	Etat après Division				N° DA		
					Emprise DP		Hors Emprise DP				
					N°	Superficie	Type DP	N°	Superficie		
D4	La Gare	629	10a 72cc	ETAT	629 (D10)	1a 29cc	CG 30				
					142	9a 43cc	Etoi				
					143	1a 78cc	Etoi				
					144	2a 61cc	Etoi				
					145	1a 18cc	Etoi				
					146	3a 70cc	Etoi				
					627	1a 78cc					
					625	2a 61cc					
					624	1a 18cc					
					626	3a 70cc					
					632	4a 26cc			632	4a 26cc	
					630	5a 72cc			630	5a 72cc	
					326	63a 48cc			326	63a 48cc	
664	1ha 69a 96cc			664	1ha 69a 96cc						
663	2ha 58a 48cc			663	2ha 58a 48cc						
DP											
					D10	7a 86cc	CG 30				
					D11	30cc	CG 30				
						9a 14cc	Etoi				

PLAN DE DELIMITATION DU DOMAINE PUBLIC

Propriété de l'ETAT

Route Nationale n°106



ECHELLE : 1/2000

Indice	Date	Nature des modifications	Dessinateur	Validation
A	15/03/10	Origine	S. ANDRES	JY. MAS
B	28/06/12	Limite DP/Gestion	A. DELETRAIN	S. ANDRES
C	14/02/2013	Modification limite DP/Gestion	A. DELETRAIN	S. ANDRES
D	21/10/2013	Modification limite DP/Gestion	S. ANDRES	JY. MAS
E	20/01/2014	Modification limite DP/Gestion	S. ANDRES	JY. MAS
F	15/01/2016	Mise à jour des références cadastrales après DMPC	L. PIETRERA	JY. MAS



PARALLELE 45

Société de Géomètres-Experts Associés

65, Avenue de la Côte d'Argent

33680 LACANAU

TEL: 05.56.03.50.99

FAX: 05.56.03.57.41

PLAN ETABLI

A : LACANAU

DOSSIER : 091107A

FICHER : 091107A-DP.dwg

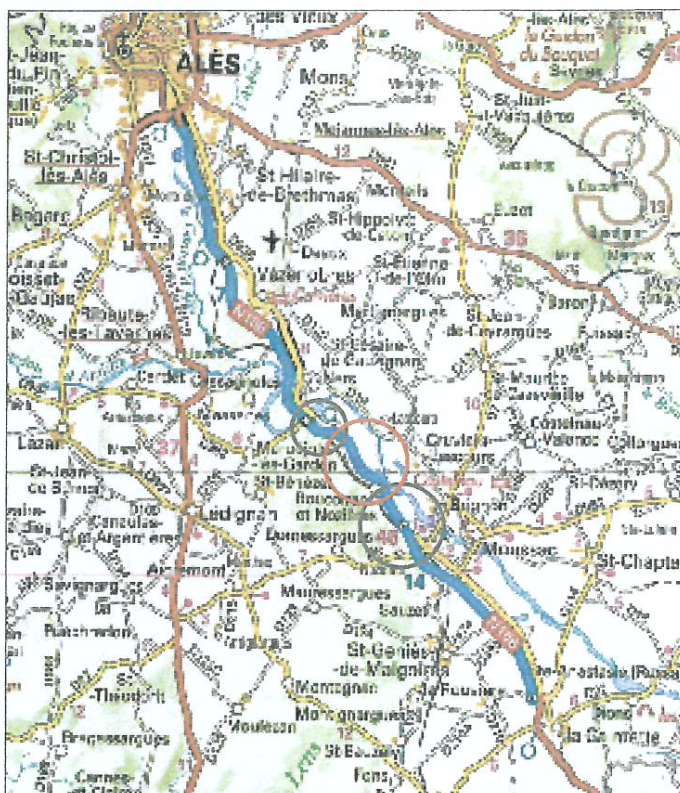
Pour le Préfet,
le secrétaire général

François LALANNE

PLAN DE DELIMITATION DU DOMAINE PUBLIC

Propriété de l'ETAT

Route Nationale n°106



ECHELLE : 1/2000


Indice	Date	Nature des modifications	Dessinateur	Validation
A	15/03/10	Origine	S. ANDRES	JY. MAS
B	28/06/12	Limite DP/Gestion	A. DELETRAIN	S. ANDRES
C	14/02/2013	Modification limite DP/Gestion	A. DELETRAIN	S. ANDRES
D	21/10/2013	Modification limite DP/Gestion	S. ANDRES	JY. MAS
E	03/02/2014	Modification limite DP/Gestion	S. ANDRES	JY. MAS
F	15/01/2016	Mise à jour des références cadastrales après DMPC	L. PIETRERA	JY. MAS



PARALLELE 45
Société de Géomètres-Experts Associés
65, Avenue de la Côte d'Argent
33680 LACANAU
TEL: 05.56.03.50.99
FAX: 05.56.03.57.41

PLAN ETABLI
A : LACANAU

DOSSIER : 091107A
FICHER : 091107A-DP.dwg

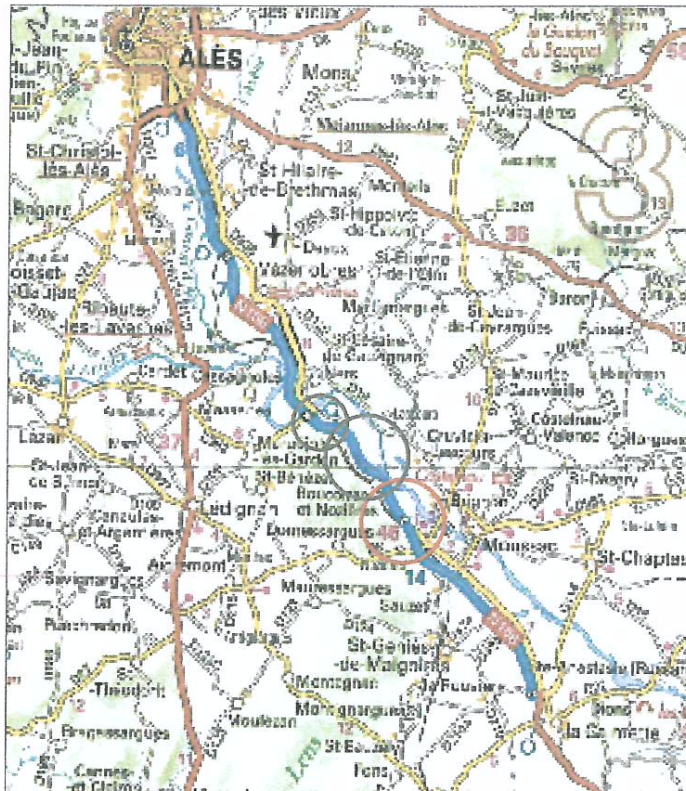
Pour le Préfet,
le secrétaire général

François LALANNE

PLAN DE DELIMITATION DU DOMAINE PUBLIC

Propriété de l'ETAT

Route Nationale n°106

Plan 3/3



ECHELLE : 1/2000

Indice	Date	Nature des modifications	Dessinateur	Validation
A	15/03/10	Origine	S. ANDRES	JY. MAS
B	28/06/12	Limite DP/Gestion	A. DELETRAIN	S. ANDRES
C	14/02/2013	Modification limite DP/Gestion	A. DELETRAIN	S. ANDRES
D	21/10/2013	Modification limite DP/Gestion	S. ANDRES	JY. MAS
E	10/02/2014	Modification limite DP/Gestion	S. ANDRES	JY. MAS
F	15/01/2016	Mise à jour des références cadastrales après DMPC	L. PIETRERA	JY. MAS



PARALLELE 45

Société de Géomètres-Experts Associés

65, Avenue de la Côte d'Argent

33680 LACANAU

TEL: 05.56.03.50.99

FAX: 05.56.03.57.41


PLAN ETABLI

A : LACANAU

DOSSIER : 091107A

FICHER : 091107A-DP.dwg

Pour le Préfet,
le secrétaire général



François LALANNE

Département du Gard



DIRECTION REGIONALE DE L'ENVIRONNEMENT,
DE L'AMENAGEMENT ET DU LOGEMENT

RN 106 - Alès / La Calmette

Commune de
SAUZET

Pour le Préfet,
le secrétaire général


François LALANNE

État avant Division				État après Division				N° DA	
Section	Lieu-dit	Numéro	Contenance	Propriétaire	Emprise DP		Hors Emprise DP		
					N°	Superficie	Type DP	N°	Superficie
A	Valat du Porc	1	3a 80ca	ETAT	1 (D1)	3a 80ca	CG 30		
		2	45a 40ca		2 (D1)	10a 85ca	CG 30	2b	34a 55ca
		3	11a 10ca					3	11a 10ca
		1103	3a 75ca		1103 (D1)	3a 75ca	CG 30		
		DP			D1	1225ca	CG 30		
B1	Purgeras / Montaud / Les Cruzelles / Sous Ribes	43	23a 90ca	ETAT	2460	3a 15ca	Etat	2459	20a 23ca
		42	53a 60ca		2458	48a 07ca	Etat	2457	6a 88ca
		1937	26a 06ca		2462	7a 27ca	Etat	2461	18a 33ca
		17	27a 30ca		2442	12a 95ca	Etat	2441	14a 73ca
		13	28a 80ca		2434	17a 43ca	Etat	2433	10a 02ca
		14	8a 65ca		2436	7a 02ca	Etat	2435	1a 18ca
		15	15a 50ca		2438	12a 60ca	Etat	2437	2a 10ca
		16	9a 35ca		2440	16ca	Etat	2439	9a 44ca
		40	49a 40ca		2456	44a 29ca	Etat	2455	5a 43ca
		1	6a 80ca		2426	3a 56ca	Etat	2425	3a 05ca
		2	13a 70ca		2428	11a 72ca	Etat	2427	2a 11ca
		4	26a 45ca		2430	25a 45ca	Etat	2429	64ca
		5	12a 95ca		2432	9a 78ca	Etat	2431	3a 82ca
		39	20a 70ca		2454	12a 37ca	Etat	2453	7a 92ca
		37	25a 80ca		2452	24a 23ca	Etat	2451	1a 57ca
		36	12a 35ca		2450	6a 19ca	Etat	2449	5a 80ca
		35	1a 66ca		2448	28ca	Etat	2447	1a 60ca
		34	22a 20ca		2446	10a 42ca	Etat	2445	11a 22ca
		28	11a 50ca		2444	1a 89ca	Etat	2443	10a 14ca
		1941	34a 54ca		2466	12a 01ca	Etat	2465	21a 89ca
1939	27a 64ca	2464	4a 31ca	Etat	2463	23a 34ca			

348G

Etat avant Division				Etat après Division				N° DA	
Section	Lieu-dit	Numéro	Contenance	Emprise DP		Hors Emprise DP			
				N°	Superficie	Type DP	N°	Superficie	
B1	Purgeras / Montaud / Les Cruzelles / Sous Ribes	1943	18a 83ca	2498	5a 42ca	Etat	2497	13a 25ca	349C
		1945	29a 61ca	2500	21a 35ca	Etat	2499	8a 00ca	
		125	22a 10ca	2468	20a 06ca	Etat	2467	1a 49ca	
		2088	25a 59ca	2502	3a 61ca	Etat	2501	21a 12ca	
		145	14a 10ca	2470	8a 02ca	Etat	2469	5a 25ca	
		146	54a 00ca	2472	21a 19ca	Etat	2471	32a 25ca	
		147	23a 10ca	2475	9a 99ca	Etat	2474	2a 92ca	
		148	22a 65ca	2478	6a 08ca	Commune	2476	1a 93ca	
		150	10a 50ca	2480	13a 16ca	Etat	2477	5a 69ca	
		151	24a 00ca	2482	2a 82ca	Commune	2479	7a 23ca	
		152	16a 50ca	2484	3a 52ca	Etat	2481	6a 49ca	
		154	6a 45ca	2486	12a 85ca	Etat	2483	7a 92ca	
		155	14a 05ca	2488	4a 30ca	Commune	2485	6a 04ca	
		156	26a 35ca	2490	8a 21ca	Etat	2487	5a 07ca	
157	24a 60ca	2492	2a 96ca	Commune	2489	4a 43ca			
161	24a 20ca	2494	1a 49ca	Etat	2491	6a 10ca			
1807	29a 62ca	2496	15a 05ca	Etat	2493	73ca			
			6a 19ca	Commune	2495	23a 68ca			
			15a 72ca	Etat		22a 33ca			
			9a 81ca	Commune					
			93ca	Etat					
			7a 28ca	Etat					

État avant Division				État après Division				N° DA			
Section	Lieu-dit	Numéro	Contenance	Propriétaire	Emprise DP		Hors Emprise DP				
					N°	Superficie	Type DP	N°	Superficie		
B1	Purgeras / Montaud / Les Crouzelles / Sous Ribes	30	37a 80ca	ETAT	170	37a 80ca	Etat				
		99	9a 40ca		177	9a 40ca	Etat				
		41	1a 00ca		152	1a 00ca	Etat				
		3	14a 00ca		156	14a 00ca	Etat				
		38	4a 95ca		160	4a 95ca	Etat				
		33	11a 70ca		165	11a 70ca	Etat				
		32	6a 90ca		166	6a 90ca	Etat				
		31	12a 65ca		167	12a 65ca	Etat				
		29	9a 60ca		168	9a 60ca	Etat				
		100	1a 78ca		100 (C1)	1a 78ca	Commune				
		1745	18a 27ca		1745 (C1)	18a 27ca	Commune				
		117	13a 85ca		180	5a 29ca	Etat				
		118	14a 00ca		117 (C1)	8a 56ca	Commune				
		1942	25a 67ca		181	14a 00ca	Etat				
		1944	6a 29ca					1942	25a 67ca		
		127	35ca					1944	6a 29ca		
		119	31a 80ca					127	35ca		
		129	18a 10ca								
		120	20a 15ca								
		121	28a 20ca								
		122	18a 10ca								
		123	8ca								

État avant Division				État après Division						N° DA
Section	Lieu-dit	Numéro	Contenance	Emprise DP		Hors Emprise DP				
				N°	Superficie	Type DP	N°	Superficie		
B1	Purgeras / Montaud / Les Crouzeilles / sous Ribes	124	31a 70ca	188	60ca	Etat				
		2087	39a 31ca	124 (C1)	31a 10ca	Commune	2087	39a 31ca		
		149	12a 65ca	194	9a 85ca	Etat				
		153	8a 35ca	149 (C2)	2a 80ca	Commune				
		158	22a 10ca	198	5a 58ca	Etat				
		1805	8a 51ca	153 (C2)	2a 77ca	Commune				
		1978	2a 41ca	203	8a 45ca	Etat				
		1980	1a 69ca	158 (C2)	13a 65ca	Commune				
		1982	7a 30ca	205	3a 78ca	Etat				
		1949	10a 05ca	1805 (C2)	4a 73ca	Commune				
		1951	36a 09ca	1978 (C4)	2a 41ca	Commune				
		1950	6a 01ca	1980 (C4)	1a 69ca	Commune				
		DP		223	1a 07ca	Etat				
				1982 (C4)	6a 23ca	Commune				
				224	2a 13ca	Etat				
		1949 (C4)	7a 92ca	Commune						
		225	23a 83ca	Etat						
		1951 (C4)	12a 02ca	Commune						
		1951 (C5)	24ca	Commune						
					1950		6a 01ca			
				C1	13a 10ca	Commune				
				C2	7a 78ca	Commune				
				C4	13a 89ca	Commune				
				C5	24ca	Commune				
					43a 15ca	Etat				

État avant Division				État après Division				N° DA	
Section	Lieu-dit	Numéro	Contenance	Propriétaire	Emprise DP		Hors Emprise DP		
					N°	Superficie	Type DP	N°	Superficie
B2	Lone de Régis / La Clairane / Grandes Terres / Devois Neuf / Devois Vieux / Mangilles / Massilian	491	6a 10ca	ETAT	2504	5a 52ca	Etat	2503	33ca
		493	78a 60ca		2506	52a 61ca 13a 14ca	Etat Commune	2505	13a 03ca
		494	6a 25ca		2508	4a 96ca 35ca	Etat Commune	2507	92ca
		495	6a 13ca		2510	4a 48ca 64ca	Etat Commune	2509	1a 00ca
		496	11a 10ca		2512	6a 56ca 2a 13ca	Etat Commune	2511	2a 11ca
		497	27a 30ca		2514	16a 31ca 5a 10ca	Etat Commune	2513	6a 09ca
		498	12a 45ca		2516	7a 70ca 92ca	Etat Commune	2515	3a 69ca
		499	12a 20ca		2518	7a 78ca 13ca	Etat Commune	2517	4a 20ca
		500	12a 70ca		2520	7a 46ca	Etat	2519	5a 16ca
		501	31a 10ca		2522	23a 50ca	Etat	2521	7a 46ca
		502	10a 40ca		2524	10a 16ca	Etat	2523	10ca
		503	9a 70ca		2526	9a 22ca	Etat	2525	33ca
		504	5a 70ca		2528	5a 06ca	Etat	2527	43ca
		505	5a 60ca		2530	5a 25ca	Etat	2529	59ca
		506	15a 20ca		2532	12a 25ca	Etat	2531	3a 21ca

350K

Etat avant Division				Etat après Division				N° DA	
Section	Lieu-dit	Numéro	Contenance	Propriétaire	Emprise DP		Hors Emprise DP		
					N°	Superficie	Type DP	N°	Superficie
B2 Lone de Régis / La Clairane / Grandes Terres / Devois Neuf / Devois Vieux / Mangilles / Massilian		2128	12a 94ca	EAT	2202	6a 58ca	Eclat	2201	3a 92ca
		1778	7a 41ca		2232	2a 11ca	Eclat	2200	2a 31ca
		2129	5a 37ca		2199	3a 70ca	Eclat	2231	5a 31ca
		2132	20a 79ca		2197	10a 25ca	Eclat	2196	1a 73ca
		2133	6a 60ca		2194	3a 62ca	Eclat	2195	8a 68ca
		2136	3a 27ca		2191	2a 48ca	Eclat	2193	55ca
		1990	5a 35ca		2218	2a 86ca	Eclat	2192	2a 57ca
		1992	9a 53ca		2216	4a 88ca	Eclat	2190	83ca
		1994	9a 02ca		2214	2a 77ca	Eclat	2217	2a 52ca
		1996	27a 26ca		2212	16a 46ca	Eclat	2215	4a 67ca
		856	10a 30ca		2238	4a 08ca	Eclat	2214	6a 20ca
		1998	3a 96ca		2236	8a 74ca	Commune	2212	10a 24ca
		2000	4a 27ca		2226	2a 09ca	Commune	2238	17a 37ca
		2002	9a 09ca		2224	2a 56ca	Eclat	2235	9a 92ca
		2004	6a 81ca		2222	6a 00ca	Eclat	2225	1a 86ca
2006	8a 94ca	2220	4a 59ca	Eclat	2224	1a 69ca			
2008	3a 59ca	2210	5a 32ca	Commune	2222	3a 12ca			
2010	3a 38ca	2208	1a 10ca	Commune	2220	2a 02ca			
		2206	1a 96ca	Eclat	2219	2a 02ca			
			65ca	Commune	2207	92ca			
			1a 83ca	Eclat	2205	87ca			
			72ca	Commune					
								345V	

État avant Division				État après Division				N° DA	
Section	Lieu-dit	Numéro	Contenance	Propriétaire	Emprise DP		Hors Emprise DP		
					N°	Superficie	Type DP	N°	Superficie
B2	Lone de Régis / La Clairane / Grandes Terres / Devois Neuf / Devois Vieux / Mangilles / Massillan	2086	15a 63ca	ETAT	2204	8a 09ca	Etat	2203	3a 72ca
		1953	13a 41ca		2230	3a 74ca	Commune	2229	3a 67ca
		1955	9a 78ca		2228	7a 43ca	Etat	2227	2a 88ca
		530	15a 80ca		2250	2a 29ca	Commune	2249	4a 24ca
		531	7a 40ca		2248	5a 83ca	Etat	2247	1a 20ca
		532	5a 85ca		2246	1a 14ca	Commune	2245	91ca
		533	5a 50ca		2244	9a 75ca	Etat	2243	96ca
		534	6a 00ca		2258	1a 55ca	Commune	2257	1a 12ca
		535	5a 80ca		2256	4a 96ca	Etat	2255	2a 54ca
		537	3a 05ca		2254	1a 01ca	Commune	2253	61ca
		538	2a 85ca		2252	4a 00ca	Etat	2251	63ca
		539	4a 90ca		2266	54ca	Commune	2265	1a 29ca
		540	6a 75ca		2264	1a 67ca	Etat	2263	2a 07ca
		541	20a 60ca		2262	42ca	Commune	2261	6a 85ca

Etat avant Division				Etat après Division				N° DA		
Section	Lieu-dit	Numéro	Contenance	Propriétaire	Emprise DP		Hors Emprise DP			
					N°	Superficie	Type DP		N°	Superficie
B2 Lone de Régis / La Clairone / Grandes Terres / Devois Neuf / Devois Vieux / Mangilles / Massillan		542	18a 70ca	ETAT	2260	9a 78cc 2a 87cc	Etat Commune	2259	5a 83cc	
		543	6a 85cc		2274	3a 70cc 1a 47cc	Etat Commune	2273	1a 76cc	
		544	5a 68cc		2272	3a 03cc 1a 23cc	Etat Commune	2271	1a 43cc	
		545	5a 70cc		2270	2a 97cc 1a 39cc	Etat Commune	2269	1a 33cc	
		546	12a 20cc		2268	6a 33cc 3a 32cc	Etat Commune	2267	2a 59cc	
		547	6a 17cc		2242	3a 38cc 1a 80cc	Etat Commune	2241	1a 30cc	
		548	10a 85cc		2240	5a 82cc 3a 04cc	Etat Commune	2239	2a 16cc	
		569	11a 80cc		2380	9a 98cc 29cc	Etat Commune	2379	1a 73cc	
		568	13a 30cc		2382	9a 48cc	Etat	2381	3a 65cc	
		560	10a 65cc		2384	5a 63cc	Etat	2383	5a 06cc	
		2020	3a 37cc		2359	2a 37cc	Etat	2358	0 96cc	
		2022	3a 53cc		2340	2a 52cc	Etat	2339	97cc	
		2026	1a 60cc		2336	1a 11cc	Etat	2335	47cc	
		2030	1a 09cc		2348	74cc	Etat	2347	33cc	
2032	3a 33cc	2346	2a 23cc	Etat	2345	1a 06cc				
1959	2a 77cc	2410	1a 78cc	Etat	2409	95cc				
2024	2a 55cc	2338	1a 60cc	Etat	2337	92cc				
1961	1a 95cc	2408	1a 18cc	Etat	2407	75cc				
1967	4a 22cc	2353	2a 30cc	Etat	2352	1a 82cc				

État avant Division				État après Division				N° DA	
Section	Lieu-dit	Numéro	Contenance	Propriétaire	Emprise DP		Hors Emprise DP		
					N°	Superficie	Type DP	N°	Superficie
B2	Lone de Régis / La Clairane / Grandes Terres / Devois Neuf / Devois Vieux / Mangilles / Massilian	2034	2a 15ca	ETAT	2344	1a 09ca	Etat	2343	1a 01ca
		2036	2a 48ca		2342	1a 08ca	Etat	2341	1a 35ca
		1963	1a 64ca		2357	53ca	Etat	2356	1a 09ca
		2028	1a 83ca		2334	25ca	Etat	2333	1a 58ca
		704	12a 50ca		2378	2a 41ca	Etat	2377	9a 88ca
		706	11a 60ca		2376	1a 88ca	Etat	2375	9a 65ca
		710	22a 60ca		2374	4a 30ca	Etat	2373	18a 31ca
		711	19a 10ca		2371	14a 89ca	Etat	2372	4a 24ca
		716	13a 15ca		2370	3a 21ca	Etat	2369	9a 86ca
		717	14a 05ca		2406	3a 61ca	Etat	2405	10a 29ca
		718	13a 90ca		2404	4a 26ca	Etat	2403	19ca
								2402	9a 38ca
		722	8a 10ca		2401	2a 56ca	Etat	2400	29ca
								2399	5a 30ca
		723	24a 15ca		2398	7a 07ca	Etat	2397	1a 23ca
								2396	15a 89ca
		724	44a 70ca		2395	16a 70ca	Etat	2394	3a 93ca
								2393	24a 01ca
		730	59a 15ca		2392	22a 78ca	Etat	2391	8a 23ca
								2390	28a 52ca
1345	27a 09ca	2412	17a 19ca	Etat	2411	9a 56ca			
731	29a 11ca	2389	2a 36ca	Etat	2388	26a 75ca			
					2386	9a 57ca			
732	72a 30ca	2387	16a 29ca	Etat	2385	46a 86ca			
					2423	18a 41ca			
733	22a 55ca	2424	4a 17ca	Etat	2421	14a 10ca			
					2420	36a 41ca			
734	58a 70ca	2422	8a 37ca	Etat					

Etat avant Division				Etat après Division				N° DA				
Section	Lieu-dit	Numéro	Contenance	Emprise DP		Hors Emprise DP						
				Propriétaire	N°	Superficie	Type DP		N°	Superficie		
B2 Lone de Régis / La Clairone / Grandes Terres / Devois Neuf / Devois Vieux / Mangilles / Massilian		2044	11a 24ca	ETAT	2332	2a 12ca	Etoi	2331	1a 34ca	346R		
		813	16a 00ca		2415	3a 12ca	Etoi	2414	1a 29ca		2330	7a 91ca
		1971	15a 10ca		2368	5a 56ca	Etoi	2413	11a 69ca		2367	3a 56ca
		1975	13a 98ca		2362	2a 58ca	Etoi	2366	6a 15ca		2361	1a 59ca
		2046	12a 83ca		2329	2a 38ca	Etoi	2328	1a 40ca		2360	9a 80ca
		2048	10a 64ca		2326	1a 94ca	Etoi	2327	9a 09ca		2325	1a 15ca
		2050	7a 21ca		2323	1a 43ca	Etoi	2322	84ca		2324	7a 56ca
		2052	13a 44ca		2320	2a 45ca	Etoi	2321	5a 01ca		2319	1a 54ca
		2054	14a 49ca		2317	2a 78ca	Etoi	2316	1a 78ca		2318	9a 41ca
		1969	6a 32ca		2351	1a 89ca	Etoi	2315	9a 93ca		2350	1a 20ca
		2060	9a 76ca		2286	1a 99ca	Etoi	2349	3a 24ca		2285	1a 21ca
		2058	9a 98ca		2311	2a 02ca	Etoi	2284	6a 62ca		2310	1a 22ca
		2056	11a 48ca		2314	2a 19ca	Etoi	2309	6a 78ca		2313	1a 29ca
					2312	8a 01ca	2312	8a 01ca				

État avant Division				État après Division				N° DA	
Section	Lieu-dit	Numéro	Contenance	Propriétaire	Emprise DP		Hors Emprise DP		
					N°	Superficie	Type DP		N°
B2	Lone de Régis / La Clairane / Grandes Terres / Devois Neuf / Devois Vieux / Mangilles / Massillan	2062	16a 51ca	ETAT	2283	3a 27ca	Etat	2282	1a 87ca
		1973	12a 01ca		2281	11a 38ca			
		2064	15a 54ca		2365	2a 40ca	Etat	2364	1a 33ca
		2068	9a 84ca		2280	3a 42ca	Etat	2363	8a 30ca
		2070	15a 17ca		2277	1a 96ca	Etat	2279	1a 85ca
		2072	7a 50ca		2298	3a 16ca	Etat	2278	10a 34ca
		2074	18a 64ca		2295	1a 60ca	Etat	2276	1a 05ca
		2076	19a 38ca		2292	4a 00ca	Etat	2275	6a 74ca
		2078	8a 14ca		2289	4a 29ca	Etat	2297	1a 61ca
		2082	37a 96ca		2308	1a 81ca	Etat	2296	10a 38ca
		783	9a 20ca		2417	3a 47ca	Etat	2294	80ca
		2080	1a 64ca		2305	8ca	Etat	2293	5a 10ca
		780	15a 35ca		2419	4a 61ca	Etat	2291	1a 98ca
		2084	2a 55ca		2300	36ca	Etat	2290	12a 63ca
		1965	4a 04ca		2355	2a 37ca	Etat	2288	2a 11ca
					2287	12a 99ca			
					2307	85ca			
					2306	5a 53ca			
					2302	4a 24ca			
					2301	25a 06ca			
					2416	5a 76ca			
					2304	1a 56ca			
					2418	11a 89ca			
					2299	2a 62ca			
					2354	1a 62ca			

Etat avant Division				Etat après Division				N° DA		
Section	Lieu-dit	Numéro	Contenance	Emprise DP		Hors Emprise DP				
				N°	Superficie	Type DP	N°	Superficie		
B2 Lone de Régis / La Clairene / Grandes Terres / Devois Neuf / Devois Vieux / Mangilles / Massillon		1984	4a 83ca				1984	4a 83ca		
		507	2a 70ca				507	2a 70ca		
		492	9a 60ca		208	3a 35ca	Etoi			
		1986	18a 89ca		492 (C3)	6a 25ca	Commune			
		1776	9a 04ca		226	8a 62ca	Etoi			
		2003	3a 69ca		1986 (C6)	2a 51ca	Commune			
		1999	2a 53ca		1986 (C7)	7a 76ca	Commune			
		1997	3a 34ca		2234	2a 29ca	Etoi	2233	6a 72ca	
		1952	5a 39ca					2003	3a 69ca	
		1954	2a 32ca					1999	2a 53ca	
		536	5a 75ca					1997	3a 34ca	
		549	22a 60ca					1952	5a 39ca	
		550	5a 80ca					1954	2a 32ca	
		551	4a 60ca							
		552	4a 40ca							

État avant Division				État après Division				N° DA	
Section	Lieu-dif	Numéro	Contenance	Propriétaire	Emprise DP		Hors Emprise DP		
					N°	Superficie	Type DP	N°	Superficie
B2	Lone de Régis / La Clairane / Grandes Terres / Devois Neuf / Devois Vieux / Mangilles / Massillon	553	3a 35ca	ETAT	272	65ca	Etat		
					553 (C8)	2a 70ca	Commune		
		554	3a 70ca		273	47ca	Etat		
					554 (C8)	3a 23ca	Commune		
		2012	6a 06ca		274	11ca	Etat		
					2012 (C8)	5a 95ca	Commune		
		2011	11a 14ca		2011 (C8)	11a 14ca	Commune		
		574	16a 80ca		275	6a 45ca	Etat		
					554 (C9)	10a 35ca	Commune		
		2018	30ca		2018 (C9)	30ca	Commune		
		2014	84ca		2014 (C9)	84ca	Commune		
		1957	4a 37ca		279	1a 96ca	Etat		
					1957 (C9)	2a 41ca	Commune		
		2016	5a 59ca		280	3a 51ca	Etat		
					2016 (C9)	2a 08ca	Commune		
					2038	1a 44ca		2038	1a 44ca
		2040	26ca		2040	26ca			
		2042	59ca		2042	59ca			
		705	26a 60ca		705	26a 60ca			
		735	9a 65ca		735	9a 65ca			
		2066	33ca		2066	33ca			
		810	14a 95ca		810	14a 95ca			
		801	3a 47ca		801	3a 47ca			
		782	4a 45ca		782	4a 45ca			
		781	2a 30ca		781	2a 30ca			

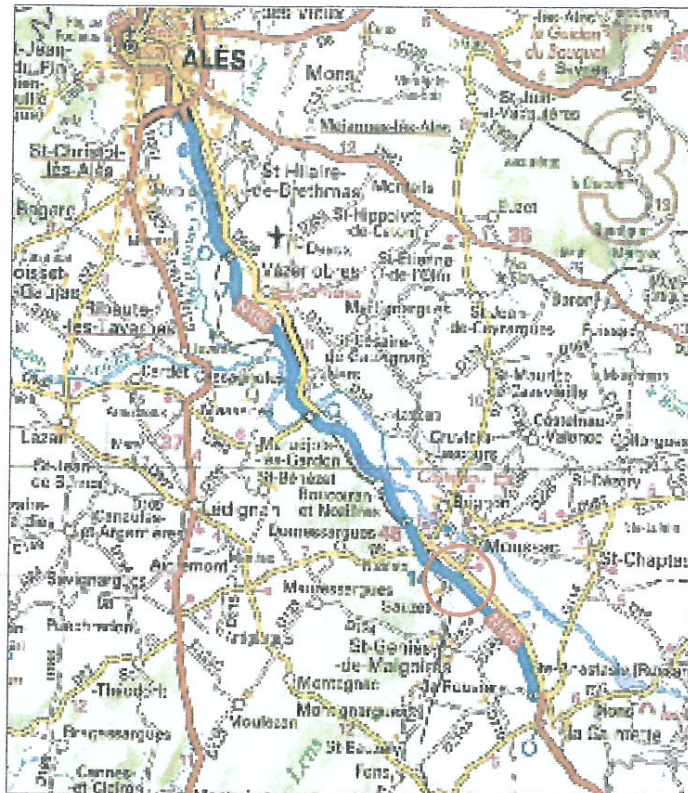
Etat avant Division				Etat après Division				N° DA	
Section	Lieu-dit	Numéro	Contenance	Emprise DP		Hors Emprise DP			
				N°	Superficie	Type DP	N°	Superficie	
B2	Lone de Régis / La Clairone / Grandes Terres / Devois Neuf / Devois Vieux / Manjilles / Massilian	DP		ETAT	C3	7a 81ca	Commune		
					C6	4a 32ca	Commune		
					C7	1a 01ca	Commune		
					C8	13a 40ca	Commune		
					C9	4a 90ca	Commune		
					32a 85ca	Etat			

PLAN DE DELIMITATION DU DOMAINE PUBLIC

Propriété de l'ETAT

Route Nationale n°106

Plan 1/1



ECHELLE : 1/2000

Indice	Date	Nature des modifications	Dessinateur	Validation
A	08/03/10	Origine	S. ANDRES	JY. MAS
B	28/06/12	Limite DP/Gestion	A. DELETRAIN	S. ANDRES
C	14/02/2013	Modification limite DP/Gestion	A. DELETRAIN	S. ANDRES
D	21/10/2013	Modification limite DP/Gestion	S. ANDRES	JY. MAS
E	17/02/2014	Modification limite DP/Gestion	S. ANDRES	JY. MAS
F	15/01/2016	Mise à jour des références cadastrales après DMPC	L. PIETRERA	JY. MAS



PARALLELE 45

Société de Géomètres-Experts Associés

65, Avenue de la Côte d'Argent

33680 LACANAU

TEL: 05.56.03.50.99

FAX: 05.56.03.57.41

PLAN ETABLI

A : LACANAU

DOSSIER : 091107A

FICHER : 091107A-Parcellaire.dwg

Pour le Préfet,
le secrétaire général

François LALANNE

Département du Gard



DIRECTION REGIONALE DE L'ENVIRONNEMENT,
DE L'AMENAGEMENT ET DU LOGEMENT

RN 106 - Alès / La Calmette

Commune de
SAINT GENIES DE MALGOIRES

Pour le Préfet,
le secrétaire général



FRANÇOIS LALANNE

État avant Division				État après Division				N° DA
Section	Lieu-dit	Numéro	Contenance	Propriétaire	Emprise DP Superficie	Type DP	Hors Emprise DP N° Superficie	
B4	Massillan Ouest	695	26a 25ca	ETAT	9a 01ca	Etat	2480 3a 45ca	
		694	24a 50ca		2479 13a 81ca			
		693	12a 82ca		2483 3a 59ca			
		692	19a 75ca		2482 12a 12ca			
		691	15a 48ca		2486 1a 98ca			
		690	12a 38ca		2485 6a 13ca			
		689	18a 65ca		2501 3a 17ca			
		881	15a 34ca		2500 9a 17ca			
		885	5a 36ca		2504 2a 69ca			
		886	6a 07ca		2503 6a 78ca			
		887	4a 83ca		2508 2a 27ca			
		891	12a 36ca		2506 5a 20ca			
		892	4a 35ca		2510 4a 27ca			
					2498 3a 47ca	2497 3a 99ca		
					2499 1a 48ca	2496 6a 32ca		
					2494 1a 89ca	2493 1a 39ca		
					2495 34ca	2492 1a 87ca		
		2490 2a 05ca	2489 1a 62ca					
		2491 26ca	2488 2a 14ca					
		2477 1a 63ca	2476 1a 25ca					
		2478 18ca	2475 1a 75ca					
		2473 4a 33ca	2472 3a 31ca					
		2474 51ca	2471 4a 28ca					
		2469 1a 52ca	2468 1a 09ca					
		2470 18ca	2467 1a 58ca					

Etat avant Division				Etat après Division				DA	
Section	Lieu-dit	Numéro	Contenance	Propriétaire					
				Emprise DP		Hors Emprise DP			
				N°	Superficie	Type DP	N°	Superficie	
B4	Massillon Ouest	893	4a 31ca	2465	1a 57ca	Etat	2464	1a 16ca	786W
		894	5a 66ca	2461	2a 11ca	Etat	2460	1a 40ca	
		897	11a 32ca	2462	23ca	Commune	2459	2a 05ca	
		898	5a 33ca	2457	3a 96ca	Etat	2456	2a 77ca	
		899	5a 64ca	2458	48ca	Commune	2455	4a 03ca	
		900	4a 00ca	2453	2a 09ca	Etat	2452	1a 32ca	
		901	6a 22ca	2454	24ca	Commune	2451	1a 76ca	
		904	9a 85ca	2449	2a 03ca	Etat	2448	1a 38ca	
		905	9a 97ca	2450	27ca	Commune	2447	1a 86ca	
		906	19a 06ca	2445	1a 50ca	Etat	2444	99ca	
		907	8a 64ca	2446	20ca	Commune	2443	1a 28ca	
		908	9a 95ca	2441	2a 30ca	Etat	2440	1a 46ca	
		909	8a 96ca	2442	29ca	Commune	2439	2a 10ca	
				2437	3a 82ca	Etat	2436	2a 17ca	
				2438	45ca	Commune	2435	3a 47ca	
				2433	2a 91ca	Etat	2432	1a 59ca	
		2434	35ca	Commune	2431	4a 45ca			
		2429	6a 12ca	Etat	2428	3a 03ca			
		2430	70ca	Commune	2427	9a 28ca			
		2425	2a 78ca	Etat	2424	1a 24ca			
		2426	31ca	Commune	2423	4a 34ca			
		2421	3a 30ca	Etat	2420	1a 46ca			
		2422	39ca	Commune	2419	4a 82ca			
		2417	2a 94ca	Etat	2416	1a 27ca			
		2418	35ca	Commune	2415	4a 36ca			

État avant Division				État après Division				DA			
Section	Lieu-dit	Numéro	Contenance	Propriétaire	Emprise DP		Hors Emprise DP				
					N°	Superficie	Type DP	N°	Superficie		
B4	Massillon Ouest	910	8a 04ca	ETAT	2413	2a 76ca	Etat	2412	1a 09ca		
		911	9a 95ca		2414	32ca	Commune	2411	3a 94ca		
		912	8a 53ca		2409	3a 45ca	Etat	2408	1a 32ca	2407	4a 82ca
		913	8a 59ca		2405	2a 80ca	Etat	2404	98ca	2403	4a 39ca
		914	10a 34ca		2402	3a 10ca	Etat	2400	97ca	2399	4a 13ca
		915	14a 52ca		2397	5a 34ca	Etat	2396	1a 08ca	2395	4a 53ca
		916	8a 00ca		2398	44ca	Commune	2392	1a 33ca	2391	5a 19ca
		917	16a 14ca		2394	7a 16ca	Etat	2388	47ca	2387	2a 55ca
		918	9a 47ca		2389	4a 81ca	Etat	2384	1a 15ca	2383	3a 45ca
		919	10a 63ca		2390	24ca	Commune	2380	44ca	2379	2a 32ca
		920	21a 85ca		2385	10a 71ca	Etat	2377	47ca	2376	2a 24ca
		921	8a 96ca		2386	75ca	Commune	2378	51ca	2375	44ca
		922	18a 75ca		2381	6a 24ca	Etat	2373	16a 26ca	2372	3a 89ca
					2382	36ca	Commune	2374	1a 19ca	2371	1a 09ca
					2377	7a 27ca	Etat	2370	7a 41ca	2369	1a 33ca
					2378	10a 63ca	Commune	2368	49ca	2367	1a 33ca
					2379	21a 85ca	Commune		17a 22ca		
					2380	8a 96ca	Etat		10ca		
					2383	18a 75ca	Commune				

786W

Etat avant Division				Etat après Division				DA			
Section	Lieu-dit	Numéro	Contenance	Propriétaire	Emprise DP		Hors Emprise DP				
					N°	Superficie	Type DP	N°		Superficie	
B4	Massillon Ouest	923	7a 54ca	ETAT	2366	6a 41ca	Elat	2365	1a 12ca		
		924	28a 73ca		2364	25a 00ca	Elat	2363	2a 16ca		786W
		2239	1a 01ca		2239 (C1)	1a 01ca	Commune				
		2237	2a 35ca		2237 (C1)	2a 35ca	Commune				
		925	9a 94ca		925 (C1)	1a 09ca	Commune				
		926	18a 49ca		926 (C1)	1a 80ca	Elat				
		927	12a 70ca		927 (C1)	1a 70ca	Commune				
		2166	20ca		2166 (C2)	20ca	Commune				
		2188	2a 44ca		2188 (C2)	2a 44ca	Commune				
		2186	79ca		2186 (C2)	79ca	Commune				
		2184	73ca		2184 (C2)	73ca	Commune				
		2182	84ca		2184 (C2)	84ca	Commune				
		2180	3a 35ca		2180 (C2)	2a 93ca	Commune				
		2178	1a 65ca		2178 (C2)	1a 27ca	Commune				
		2176	3a 33ca		2176 (C2)	97ca	Elat				
2175	2a 09ca	2175 (C2)	2a 09ca	Commune							
1035	7a 99ca	1035 (C2)	2a 50ca	Elat							
1033	3a 02ca	1033 (C2)	5a 49ca	Commune							

État avant Division				État après Division				DA	
Section	Lieu-dit	Numéro	Contenance	Propriétaire	Emprise DP		Hors Emprise DP		
					N°	Superficie	Type DP	N°	Superficie
B4	Massillan Ouest	1034	3a 25ca	ETAT	386	56ca	Etat		
					1034 (C2)	2a 69ca	Commune		
		1032	2a 06ca		387	1a 72ca	Etat		
					1032 (C2)	34ca	Commune		
		1031	2a 04ca		388	1a 79ca	Etat		
					1031 (C2)	18ca	Commune		
		1030	1a 50ca		1031 (C3)	7ca	Commune		
					389	1a 34ca	Etat		
		1029	1a 43ca		1031 (C2)	4ca	Commune		
					1031 (C3)	12ca	Commune		
		1029 (C3)	1a 25ca		Etat				
		1028	1a 87ca		390	18ca	Commune		
					1028 (C3)	33ca	Commune		
		1027	5a 34ca		391	1a 54ca	Etat		
					1028 (C3)	3a 77ca	Etat		
		1026	2a 74ca		392	1a 57ca	Commune		
1028 (C3)	1a 78ca			Etat					
1025	10a 10ca	393	96ca	Commune					
		1026 (C3)	4a 50ca	Etat					
1024	3a 56ca	394	5a 60ca	Commune					
		1025 (C3)	3a 35ca	Etat					
2174	1a 05ca	1024 (C3)	21ca	Commune					
		396	72ca	Etat					
2163	1a 31ca	2174 (C3)	33ca	Commune					
		2163 (C3)	1a 31ca	Commune					
2164	1a 05ca	397	66ca	Etat					
		2164 (C3)	39ca	Commune					

Etat avant Division				Etat après Division				DA			
Section	Lieu-dit	Numéro	Contenance	Propriétaire	Emprise DP		Hors Emprise DP				
					N°	Superficie	Type DP	N°	Superficie		
B4	Massillon Ouest	2172	1a 68ca	ETAT	398	80ca	Etat				
					2172 (C3)	88ca	Commune				
					399	10ca	Etat				
					2170 (C3)	84ca	Commune				
					2205 (C3)	21ca	Commune				
					2168 (C3)	4ca	Commune				
					C1	#REF!	Commune				
					C2	1a 24ca	Commune				
					DP	10a 51ca	Etat				
					672				3a 41ca		
					673				1a 45ca		
					674				1a 48ca		
					675				3a 10ca		
					676				1a 56ca		
					677				1a 45ca		
		678				2a 04ca					
		679				2a 05ca					
		680				2a 00ca					
		681				3a 20ca					
		682				3a 35ca					
		683				7a 94ca					
		684				2a 39ca					
		685				5a 20ca					
		686				3a 80ca					
		687				3a 25ca					
		688				1a 15ca					

État avant Division				État après Division				DA	
Section	Lieu-dit	Numéro	Contenance	Propriétaire	Emprise DP		Hors Emprise DP		
					N°	Superficie	Type DP	N°	Superficie
B4	Massillon Ouest	882	1a 32ca	ETAT				882	1a 32ca
		883	3a 90ca				883	3a 90ca	
		884	3a 39ca				884	3a 39ca	
		888	4a 40ca				888	4a 40ca	
		889	1a 65ca				889	1a 65ca	
		890	3a 00ca				890	3a 00ca	
		895	2a 70ca				895	2a 70ca	
		896	6a 34ca				896	6a 34ca	
		902	3a 22ca				902	3a 22ca	
		903	2a 16ca				903	2a 16ca	

Etat avant Division				Etat après Division				DA				
Section	Lieu-dit	Numéro	Contenance	Propriétaire	Emprise DP		Hors Emprise DP					
					N°	Superficie	Type DP	N°		Superficie		
B3	Camp Viviers	623	49a 72cc	ETAT	2354	6a 95cc	Etat	2353	33a 01cc	785A		
					9a 44cc	Commune						
		2229	2ha 70a 74cc		2360	1ha 32a 56cc	Etat	2358	70a 86cc		2359	66a 72cc
					86cc	Etat	2361	1a 36cc				
		2232	2a 47cc		2362	29a 78cc	Etat	2355	5a 60cc		2356	7a 49cc
							12a 60cc	Commune				
		627	54a 45cc		2357	15cc	Etat					
							1a 18cc	Commune				
		2190	1a 33cc		400	2190 (C4)	Etat					
							85cc	Commune	2234		85cc	
2234	85cc	2235	2254 (C5)	Etat								
				33cc	Commune	2235	33cc					
2235	33cc	2254	628 (C5)	Etat								
				77cc	Commune							
628	77cc	2199	404	Etat								
				3a 38cc	Etat							
2199	8a 46cc	2255 (C5)	2199 (C5)	Commune								
				5a 08cc	Commune							
2255	1a 13cc	DP	2255 (C5)	Commune								
				1a 13cc	Commune							
				C5	2a 14cc	Commune						
					3a 57cc	Etat						

État avant Division				État après Division				DA	
Section	Lieu-dit	Numéro	Contenance	Propriétaire	Emprise DP		Hors Emprise DP		
					N°	Superficie	Type DP	N°	Superficie
B2	La Prade	1705	45a 46ca	ETAT	2330	16a 31ca	Etat	2329	9a 06ca
						19a 95ca	CG 30		
		1682	1ha 38a 05ca		2352	88a 23ca	Etat	2351	45a 46ca
						5a 51ca	CG 30		
		1685	28a 00ca		2350	20a 78ca	Etat	2349	5a 22ca
						2a 13ca	CG 30		
		1686	28a 58ca		2348	16a 48ca	Etat	2347	8a 51ca
						3a 67ca	CG 30		
		1689	33a 21ca		2346	14a 17ca	Etat	2345	11a 74ca
						7a 10ca	CG 30		
		1690	13a 08ca		2344	5a 45ca	Etat	2343	5a 50ca
						2a 35ca	CG 30		
		1693	13a 12ca		2342	5a 49ca	Etat	2341	5a 22ca
						2a 57ca	CG 30		
1694	13a 03ca	2340	5a 31ca	Etat	2339	5a 13ca			
			2a 52ca	CG 30					
1697	9a 80ca	2338	4a 37ca	Etat	2337	3a 82ca			
			2a 02ca	CG 30					
1698	9a 41ca	2336	4a 22ca	Etat	2335	3a 37ca			
			1a 95ca	CG 30					
1701	10a 06ca	2334	4a 61ca	Etat	2333	2a 37ca			
			2a 24ca	CG 30					
1702	16a 53ca	2332	8a 32ca	Etat	2331	4a 69ca			
			4a 06ca	CG 30					

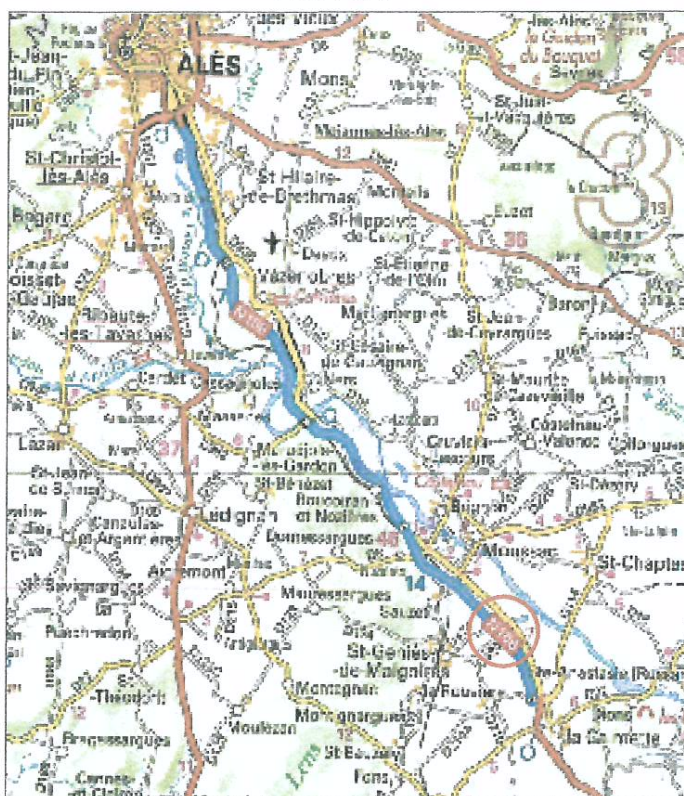
Etat avant Division				Etat après Division				DA																																									
Section	Lieu-dit	Numéro	Contenance	Emprise DP		Hors Emprise DP																																											
				N°	Superficie	Type DP	N°	Superficie																																									
B2	La Prode	1706	30a 95ca	2250 (C7)	4a 79ca	Commune	326	24a 50ca																																									
									ETAT	1706 (C6)	6a 38ca	Commune	327	23a 80ca																																			
															1706 (C7)	2a 42ca	Commune	2250	4a 79ca																														
																				1706 (D2)	4a 20ca	CG 30	2200	17a 67ca																									
																									421	1a 94ca	Etat	1709	17a 22ca																				
																														2200 (C7)	15a 73ca	Commune	1710	14a 01ca															
																																			422	11a 76ca	Etat	1713	13a 32ca										
																																								1709 (D2)	5a 46ca	CG 30	1714	9a 80ca					
																																													423	10a 01ca	Etat	DP	
																																																	1710 (D2)
424	9a 99ca	Etat																																															
			1713 (D2)	3a 33ca	CG 30																																												
						425	8a 45ca	Etat																																									
									1714 (D2)	1a 35ca	CG 30																																						
												D1	#REF!	CG 30																																			
															C6	1a 39ca	Commune																																
																		D2	40ca	CG 30																													
																					C7	4a 13ca	Commune																										
																								7a 57ca	Etat																								

PLAN DE DELIMITATION DU DOMAINE PUBLIC

Propriété de l'ETAT

Route Nationale n°106

Plan 1/1



ECHELLE : 1/2000

Indice	Date	Nature des modifications	Dessinateur	Validation
A	08/03/10	Origine	S. ANDRES	JY. MAS
B	28/06/12	Limite DP/Gestion	A. DELETRAIN	S. ANDRES
C	14/02/2013	Modification limite DP/Gestion	A. DELETRAIN	S. ANDRES
D	21/10/2013	Modification limite DP/Gestion	S. ANDRES	JY. MAS
E	19/02/2014	Modification limite DP/Gestion	S. ANDRES	JY. MAS
F	15/01/2016	Mise à jour des références cadastrales après DMPC	L. PIETRERA	JY. MAS



Géomètres-Experts Associés

PARALLELE 45

Société de Géomètres-Experts Associés

65, Avenue de la Côte d'Argent

33680 LACANAU

TEL: 05.56.03.50.99

FAX: 05.56.03.57.41

PLAN ETABLI

A : LACANAU

DOSSIER : 091107A

FICHER : 091107A-Parcellaire.dwg

Pour le Préfet,
le secrétaire général

François LALANNE

Département du Gard



DIRECTION REGIONALE DE L'ENVIRONNEMENT,
DE L'AMENAGEMENT ET DU LOGEMENT

RN 106 - Alès / La Calmette

Commune de
LA ROUVIERE

Pour le Préfet,
le secrétaire général

François LALANNE

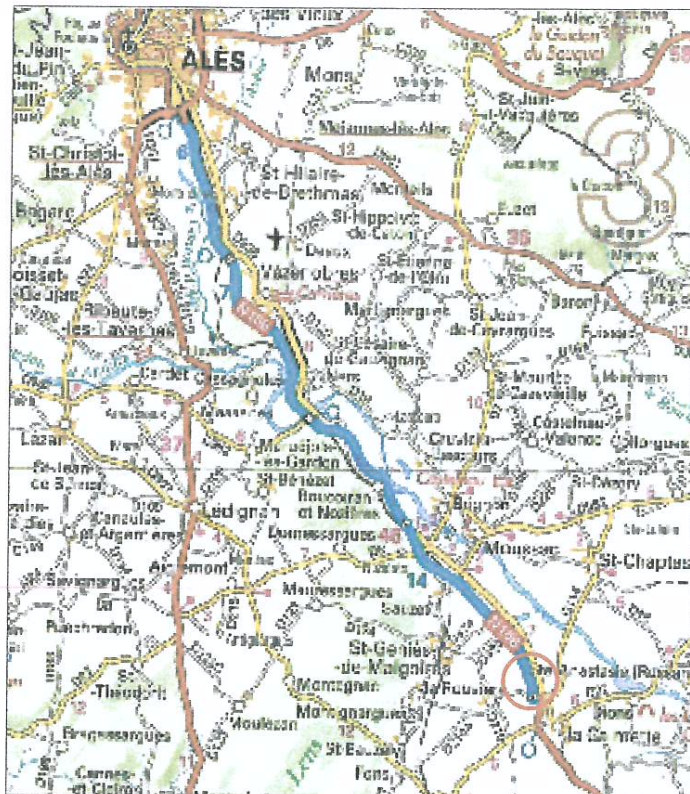
État avant Division			État après Division				N° DA	
Section	Lieu-dit	Numéro	Contenance	Propriétaire	Hors Emprise DP			
					N°	Superficie		
AE	Les Onziens / Les Prades	370	89a 84ca	ETAT	Etat	407	54a 02ca	22a 33ca
							14a 34ca	
		365	11a 73a 25ca		Etat	412	85a 23ca	54a 66ca
							33a 74ca	
		368	11a 51a 57ca		Etat	410	68a 22ca	26a 96ca
		239	1a 93ca		Etat	409	14ca	56a 20ca
		244	48a 95ca		Commune		1a 79ca	
							31a 84ca	
							13a 44ca	
							3a 67ca	
		247	69a 69ca		Etat		42a 81ca	
							17a 60ca	
248	2a 24ca	Commune		9a 28ca				
				2a 24ca				
DP				3a 45ca				
				3a 88ca				
				2a 82ca				
				5a 64ca				

PLAN DE DELIMITATION DU DOMAINE PUBLIC

Propriété de l'ETAT

Route Nationale n°106

Plan 1/1



ECHELLE : 1/1000

Indice	Date	Nature des modifications	Dessinateur	Validation
A	08/03/10	Origine	S. ANDRES	JY. MAS
B	28/06/12	Limite DP/Gestion	A. DELETRAIN	S. ANDRES
C	30/08/13	Parcellaire (Tranche Conditionnelle 1)	A. DELETRAIN	S. ANDRES
D	21/02/2014	Modification limite DP/Gestion	S. ANDRES	JY. MAS
E	15/01/2016	Mise à jour des références cadastrales après DMPC	L. PIETRERA	JY. MAS



Géomètres-Experts Associés

PARALLELE 45

Société de Géomètres-Experts Associés

65, Avenue de la Côte d'Argent

33680 LACANAU

TEL: 05.56.03.50.99

FAX: 05.56.03.57.41

PLAN ETABLI

A : LACANAU

DOSSIER : 091107A

FICHER : 091107A-Parc.dwg

Pour le Préfet,
le secrétaire général

François LALANNE

Département du Gard



DIRECTION REGIONALE DE L'ENVIRONNEMENT,
DE L'AMENAGEMENT ET DU LOGEMENT

RN 106 - Alès / La Calmette

Commune de
LA CALMETTE

Pour le Préfet,
le secrétaire général

François  CALANNE

		État avant Division				État après Division				N° DA
Section	Lieu-dit	Numéro	Contenance	Propriétaire	N°	Superficie	Type DP	N°	Superficie	
X	L'Aiguillon	115	3ha 49a 02ca	ETAT	121	2ha 48a 19ca	Etat	120	81a 93ca	536A
		117	48a 12ca			122	25a 24ca			
		119	8a 04ca			117	48a 12ca			
		DP								

État avant Division				État après Division				DA			
Section	Lieu-dit	Numéro	Contenance	Propriétaire	Emprise DP		Hors Emprise DP				
					N°	Superficie	Type DP	N°	Superficie		
V	Le Grand Sixain	16	1a 63ca	ETAT	-	1a 63ca	CG 30				
		97	1ha 16a 55ca		258	61a 00ca	Etat	259	5521ca		
		96	41a 52ca		257	20a 50ca	Etat	260	a 71ca		
		95	44a 40ca					256	21a 08ca		
		100	49a 38ca					95	44a 40ca		
		99	8a 60ca					100	49a 38ca		
		88	2ha 11a 07ca		261	1a 10ca	Etat	262	7a 55ca		
		228	30a 20ca					251	a 8ca		
		87	6a 60ca					253	29a 85ca		
		88	47a 52ca					254	2a 47ca		
	72	9a 35ca					255	16a 66ca			
	246	2a 00ca					228	30a 20ca			
		Coudoulières					250	10a 26ca	Etat	249	36a 90ca
								46ca	CG 30		
						9a 35ca	CG 30				
						2a 00ca	CG 30				

Etat avant Division				Etat après Division				DA		
Section	Lieu-dit	Numéro	Contenance	Propriétaire	Emprise DP		Hors Emprise DP			
					N°	Superficie	Type DP	N°	Superficie	
V	Coudaultières	74	23a 75ca	ETAT	-	21a 67ca	Etat	-		
		73	25a 30ca		-	2a 08ca	CG 30	-		
		76	1ha 49a 84ca		-	23a 24ca	Etat	-		
		235	63a 16ca		-	2a 06ca	CG 30	-		
		232	10a 39ca		-	98a 01ca	Etat	-		
		230	2a 06ca		-	18a 82ca	CG 30	-		
		75	22a 31ca		-	33a 01ca	Commune	-		
		234	66a 46ca		-	24a 50ca	CG 30	-		
		237	1ha 26a 05ca		-	38a 66ca	Commune	-		
		242	11a 01ca		-	2a 25ca	CG 30	-		
		244	6a 99ca		-	8a 14ca	Commune	-		
		DP			-	64ca	CG 30	-		
					-	1a 42ca	Commune	-		
					248	15a 50ca	Etat	247	6a 73ca	
					264	35a 05ca	Etat	263	15a 24ca	550 N
						16a 55ca	Commune			
					266	83a 46ca	Etat	265	22a 27ca	
						19a 88ca	Commune			
						11a 01ca	Etat			
						96ca	Etat			
			6a 99ca	Etat						
				CG 30						
				CG 30						
				Etat						
				Etat						
				17a 37ca						

État avant Division				État après Division				DA		
Section	Lieu-dit	Numéro	Contenance	Propriétaire	Emprise DP		Hors Emprise DP			
					N°	Superficie	Type DP	N°	Superficie	
AS	Le Nai Est	DP		ETAT		74a 94ca	CG 30			
		2	11a 50ca					2	11a 50ca	
		101	34a 66ca						136	8a 21ca
		100	4a 74ca						100	4a 74ca
		103	11ca							
		105	28ca							
		113	4a 64ca						138	3a 98ca
		7	34a 04ca						117	11a 10ca
		99	7a 38ca						99	7a 38ca
		114	2ha 44a 30ca						140	43a 86ca
		10	53a 99ca						119	4a 36ca
		11	1ha 09a 46ca		ETAT					
		122								
		126								
		P	Le Nai Ouest / Azor / Les Molles	13	44a 46ca					
107	52a 40ca									
12	5a 77ca									
109	67a 33ca									
127	53a 27ca								128	14a 11ca
118										
120										
122										
126										
123										

Etat avant Division				Etat après Division				DA	
Section	Lieu-dit	Numéro	Contenance	Propriétaire	Emprise DP		Hors Emprise DP		
					N°	Superficie	Type DP	N°	Superficie
P	Le Nai Ouest / Azor / Les Molles	17	16a 51ca	ETAT	129	7a 74ca	Etat	130	3a 94ca
		18	10a 31ca		131	5a 22ca	Etat	132	2a 21ca
		19	18a 60ca		133	8a 48ca	Etat	134	1a 57ca
		111	37a 87ca		-	8a 04ca	Commune		
		DP			-	37a 87ca	Commune		
O	Le Petit Verger / Le Grand Verger	13	86a 13ca	ETAT	-	14a 12ca	Etat		
		11	14a 18ca		-	82a 71ca	Etat		
		10	15a 98ca		-	3a 42ca	Commune		
		12	36a 86ca		-	8a 93ca	Etat		
		14	17a 36ca		-	5a 25ca	Commune		
		15	16a 96ca		-	15a 98ca	Commune		
		115	7a 41ca		-	8a 95ca	Etat		
		155	59a 78ca		-	27a 91ca	Commune		
					-	14a 26ca	Etat		
					-	3a 10ca	CG 30		
		-	13a 34ca	Etat					
		-	3a 62ca	CG 30					
		-	7a 41ca	Etat					
		-	68ca	Etat					
		-	12a 19ca	Etat					
		-	46a 91ca	Commune					

Etat avant Division		Etat après Division				DA			
Section	Lieu-dit	Numéro	Contenance	Propriétaire	Hors Emprise DP				
					N°	Superficie			
					N°	Superficie			
					Type DP				
O	Le Petit Verger / Le Grand Verger	116	31a 46ca	ETAT	-	23a 61ca	Etat		
					-	7a 85ca	Commune		
					117	32a 14ca	-	32a 14ca	Etat
							-	20a 62ca	Etat
					18	20a 89ca	-	27ca	CG 30
							-	17a 23ca	Etat
					19	18a 50ca	-	1a 27ca	CG 30
							-	23a 83ca	Commune
					159	29a 32ca	-	5a 49ca	Etat
							-	91ca	Commune
					120	91ca	-	3a 50ca	Commune
							-	1a 37ca	Etat
					153	4a 87ca	-	13a 42ca	Commune
							-	4a 28ca	Etat
					123	17a 70ca	-	39a 42ca	Etat
							-	48ca	CG 30
					122	39a 90ca	-	3a 56ca	Etat
							-	4a 21ca	CG 30
					20	7a 77ca	-	2a 33ca	Etat
							-	15a 90ca	Commune
					125	2a 33ca	-	49a 15ca	Etat
-	2a 61ca	CG 30							
124	15a 90ca	-	1a 47ca	Commune					
		-							
21	53a 23ca	-							
		-							

État avant Division			État après Division				DA			
Section	Lieu-dit	Numéro	Contenance	Propriétaire	Emprise DP		Hors Emprise DP			
					N°	Superficie	Type DP	N°	Superficie	
O	Le Petit Veigier / Le Grand Veigier	157	57a 54ca	ETAT	-	56a 29ca	Commune	-		
		118	65a 24ca		-	20ca	Etat	-		
		119	37a 87ca		-	1a 05ca	Etat	-		
		DP			-	54a 58ca	Commune	-		
AP	Le Scargilias Sud / Les Tons / Le Petit Pied Saule / Le Grand Pied Saule Nord	367	14a 90ca	-	10a 66ca	Etat	-			
		391	24a 61ca	-	37a 78ca	Etat	-			
		393	9a 13ca	-	09ca	Commune	-			
		369	4a 36ca	-		Commune	-			
		51	10a 60ca	-	39a 83ca	CG 30	-			
		52	22a 05ca	-	9a 38ca	Etat	-			
		385	17a 24ca	-	5a 32ca	Commune	-			
		371	81ca	-	24a 61ca	Commune	-			
		395	12a 31ca	-	9a 13ca	Commune	-			
		204	26a 80ca	-	1a 08ca	Etat	-			
		202	11a 19ca	-	3a 28ca	Commune	-			
		362	9a 71ca	-	3a 23ca	CG 30	428	7a 46ca	427	7a 46ca
		363	7a 23ca	-	30ca	CG 30	430	21a 75ca	429	21a 75ca
				-	17a 24ca	CG 30	440	13a 66ca	439	13a 66ca
				-	81ca	Commune	-			
		-	12a 31ca	Commune	-					
		-	26a 80ca	Etat	-					
		-	11a 19ca	Commune	-					
		-	9a 71ca	Commune	-					
		-	7a 23ca	Commune	-					

État avant Division				État après Division				DA	
Section	Lieu-dit	Numéro	Contenance	Propriétaire	Emprise DP		Hors Emprise DP		
					Superficie	Type DP	N°	Superficie	
AP	Le Sarailias Sud / Les Tons / Le Petit Pied Saule / Le Grand Pied Saule Nord	389	14a 87ca	ETAT	7a 30ca	CG 30	441	6a 61ca	553 N
		397	3a 75ca		97ca	Etat			
		64	11a 24ca		1a 76ca	CG 30	443	2a 00ca	
		360	3a 51ca		5a 26ca	CG 30	431	3a 55ca	
		359	21a 63ca		2a 42ca	Etat			
		361	46ca		3a 51ca	Commune			
		120	23a 37ca		21a 63ca	Commune			
		118	3a 56ca		46ca	Commune			
		117	4a 02ca		23a 37ca	Commune			
		354	4a 04ca		3a 56ca	Commune			
		353	10a 46ca		4a 02ca	Commune			
		116	11a 45ca		4a 04ca	Commune			
		115	7a 12ca		10a 46ca	Commune			
		114	20a 10ca		84ca	CG 30	437	10a 61ca	
		387	3a 22ca		1a 64ca	CG 30	435	5a 54ca	
		383	4a 59ca		5a 63ca	Etat	433	5a 27ca	
		113	16a 70ca		9a 13ca	CG 30			
		352	3a 88ca		3a 22ca	CG 30			
		351	45a 12ca		4a 59ca	CG 30			
		133	23a 20ca		4a 85ca	Etat			
355	36a 58ca	11a 85ca	CG 30						
356	66ca	3a 88ca	Commune						
358	3a 80ca	45a 12ca	Commune						
		23a 20ca	Commune						
		36a 58ca	Commune						
		66ca	Commune						
		3a 80ca	Commune						

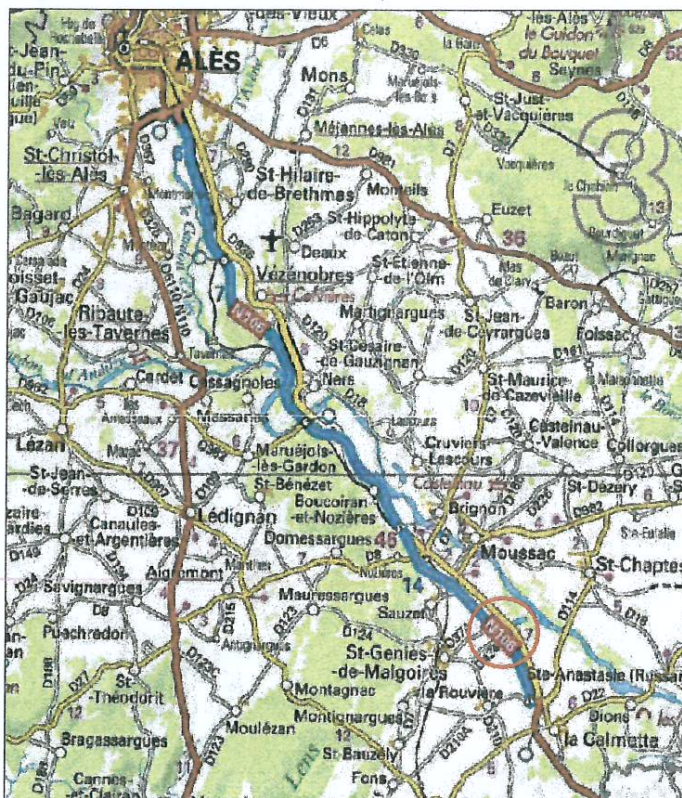
Section	Lieu-dit	Numéro	Contenance	Propriétaire	Emprise DP			Hors Emprise DP	
					N°	Superficie	Type DP	N°	Superficie
AP	Le Sarcillat Sud / Les Tons / Le Petit Pied Saulle / Le Grand Pied Saulle Nord	357	16a 57ca	E.I.A.T	-	16a 57ca	Commune	-	-
		111	8a 96ca		-	8a 96ca	CG 30	-	-
		401	75ca		-	75ca	CG 30	-	-
					-		Commune	-	-
					-	2ha 14a 96ca	CG 30	-	-
		DP				Etat			

PLAN DE DELIMITATION DU DOMAINE PUBLIC Tranche conditionnelle

Propriété de l'ETAT

Plan 1/4

Route Nationale n°106




ECHELLE : 1/1000

Indice	Date	Nature des modifications	Dessinateur	Validation
A	08/03/10	Origine	S. ANDRES	JY. MAS
B	28/06/12	Limite DP/Gestion	A. DELETRAIN	S. ANDRES
C	14/02/2013	Modification limite DP/Gestion	A. DELETRAIN	S. ANDRES
D	21/10/2013	Modification limite DP/Gestion	S. ANDRES	JY. MAS
E	14/03/2014	Modification limite DP/Gestion	S. ANDRES	JY. MAS
F	15/01/2016	Mise à jour des références cadastrales après DMPC	L. PIETRERA	JY. MAS



PARALLELE 45
 Société de Géomètres-Experts Associés
 65, Avenue de la Côte d'Argent
 33680 LACANAU
 TEL: 05.56.03.50.99
 FAX: 05.56.03.57.41

PLAN ETABLI
 A : LACANAU
 DOSSIER : 091107A
 FICHIER : 091107A-DP.dwg

Pour le Préfet,
 le secrétaire général

François LALANNE

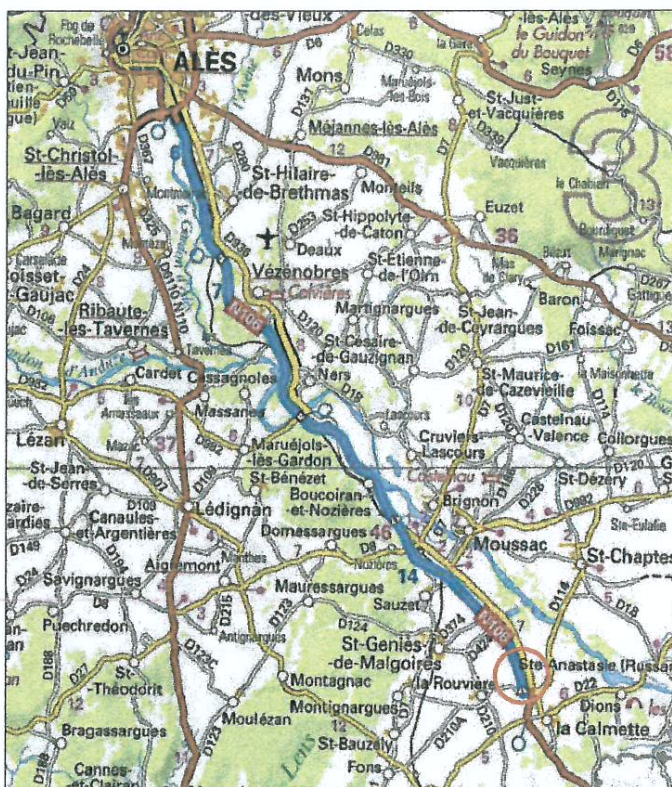
Géomètres-Experts Associés

PLAN DE DELIMITATION DU DOMAINE PUBLIC

Propriété de l'ETAT

Route Nationale n°106

Plan 1/1



ECHELLE : 1/1000

Indice	Date	Nature des modifications	Dessinateur	Validation
A	08/03/10	Origine	S. ANDRES	JY. MAS
B	28/06/12	Limite DP/Gestion	A. DELETRAIN	S. ANDRES
C	30/08/13	Parcellaire (Tranche Conditionnelle 1)	A. DELETRAIN	S. ANDRES
D	21/02/2014	Modification limite DP/Gestion	S. ANDRES	JY. MAS
E	15/01/2016	Mise à jour des références cadastrales après DMPC	L. PIETRERA	JY. MAS



Géomètres-Experts Associés

PARALLELE 45

Société de Géomètres-Experts Associés
 65, Avenue de la Côte d'Argent
 33680 LACANAU
 TEL: 05.56.03.50.99
 FAX: 05.56.03.57.41

PLAN ETABLI
 A : LACANAU

DOSSIER : 091107A
 FICHER : 091107A-DP.dwg

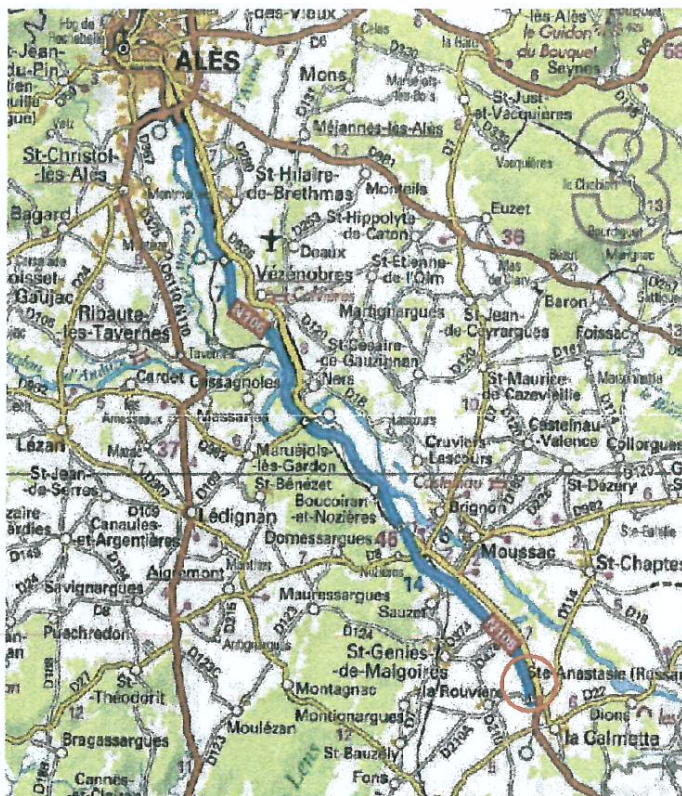
Pour le Préfet,
 le secrétaire général

François LALANNE

PLAN DE DELIMITATION DU DOMAINE PUBLIC


Tranche conditionnelle

Propriété de l'ETAT
 Route Nationale n°106



ECHELLE : 1/1000

Indice	Date	Nature des modifications	Dessinateur	Validation
A	08/03/10	Origine	S. ANDRES	JY. MAS
B	28/06/12	Limite DP/Gestion	A. DELETRAIN	S. ANDRES
C	30/08/13	Parcellaire (Tranche Conditionnelle 1)	A. DELETRAIN	S. ANDRES
D	18/03/2014	Modification limite DP/Gestion	S. ANDRES	JY. MAS
E	18/12/2014	Calage Orthophoto 2012	S. ANDRES	JY. MAS
F	26/01/2015	Plan DP DIR	S. ANDRES	JY. MAS
G	24/07/2015	Plan DP modifié	S. ANDRES	JY. MAS
H	16/02/2016	Plan DP modifié	S. ANDRES	JY. MAS
J	07/03/2017	Mise à jour des références cadastrales après DMPC	J. DAVID	J. DAVID



PARALLELE 45

Société de Géomètres-Experts Associés

65, Avenue de la Côte d'Argent

33680 LACANAU

TEL: 05.56.03.50.99

FAX: 05.56.03.57.41

Géomètres-Experts Associés

PLAN ETABLI

A : LACANAU

DOSSIER : 091107A

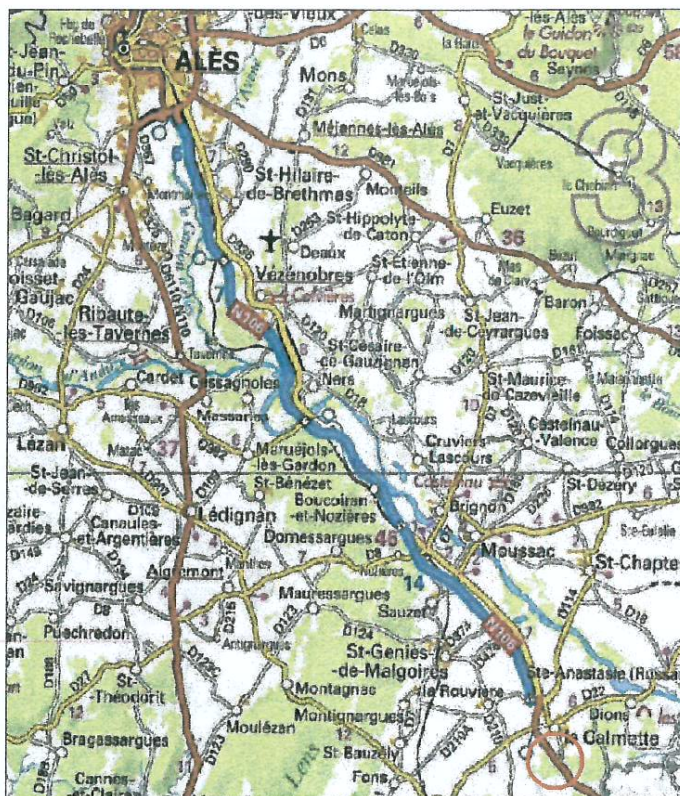
FICHER : 091107A-DP.dwg

Pour le Préfet,
 le secrétaire général

François LALANNE

PLAN DE DELIMITATION DU DOMAINE PUBLIC Tranche conditionnelle

Propriété de l'ETAT
 Route Nationale n°106



ÉCHELLE : 1/1000

Indice	Date	Nature des modifications	Dessinateur	Validation
A	08/03/10	Origine*	S. ANDRES	JY. MAS
B	28/06/12	Limite DP/Gestion	A. DELETRAIN	S. ANDRES
C	30/08/13	Parcellaire (Tranche Conditionnelle 1)	A. DELETRAIN	S. ANDRES
D	18/03/2014	Modification limite DP/Gestion	S. ANDRES	JY. MAS
E	18/12/2014	Calage Orthophoto 2012	S. ANDRES	JY. MAS
F	26/01/2015	Plan DP DIR	S. ANDRES	JY. MAS
G	24/07/2015	Plan DP modifié	S. ANDRES	JY. MAS
H	16/02/2016	Plan DP modifié	S. ANDRES	JY. MAS
I	20/05/2016	Plan DP modifié	S. ANDRES	JY. MAS
J	07/03/2017	Mise à jour des références cadastrales après DMPC	J. DAVID	J. DAVID



PARALLELE 45
 Société de Géomètres-Experts Associés
 65, Avenue de la Côte d'Argent
 33680 LACANAU
 TEL: 05.56.03.50.99
 FAX: 05.56.03.57.41

PLAN ETABLI
 A : LACANAU
DOSSIER : 091107A
FICHER : 091107A-DP.dwg

Pour le Préfet,
 le secrétaire général


François LALANNE